



ОМСКИЙ МУНИЦИПАЛЬНЫЙ РАЙОН ОМСКОЙ ОБЛАСТИ

Администрация Омского муниципального района

ПОСТАНОВЛЕНИЕ

от 24.01.2024 № П-24/ОМС-18

Об утверждении Правил землепользования и застройки Морозовского сельского поселения Омского муниципального района Омской области

Руководствуясь Градостроительным кодексом Российской Федерации, Федеральным законом от 06.10.2003 № 131-ФЗ «Об общих принципах организации местного самоуправления в Российской Федерации», Законом Омской области от 09.03.2007 № 874-ОЗ «О регулировании градостроительной деятельности в Омской области», приказом Росреестра от 10.11.2020 № П/0412 «Об утверждении классификатора видов разрешенного использования земельных участков», Уставом Омского муниципального района Омской области, заключением о результатах общественных обсуждений от 29.12.2023,

ПОСТАНОВЛЯЮ:

1. Утвердить Правила землепользования и застройки Морозовского сельского поселения Омского муниципального района Омской области согласно приложению к настоящему постановлению.

2. Комитету земельно-имущественных отношений и градостроительной деятельности Администрации Омского муниципального района Омской области обеспечить исполнение настоящего постановления в соответствии с требованиями действующего законодательства.

3. Управлению информационной политики Администрации Омского муниципального района Омской области:

1) обеспечить размещение настоящего постановления на официальном сайте Омского муниципального района Омской области в информационно-телекоммуникационной сети «Интернет»;

2) обеспечить опубликование настоящего постановления в газете «Омский пригород».


4. Контроль за исполнением настоящего постановления возложить на заместителя Главы муниципального района по вопросам земельно-имущественных отношений и градостроительной деятельности

Е.И. Мухамедчину, руководителя Аппарата Главы муниципального района
О.В. Коломыцыну.

5. Настоящее постановление вступает в силу с момента его
официального опубликования.

Глава муниципального района

Г.Г. Долматов



Приложение № 1
к постановлению Администрации
Омского муниципального района
Омской области
от «24» 01 2024 № 18

Правила землепользования и застройки
Морозовского сельского поселения
Омского муниципального района Омской
области

Раздел I. Порядок применения Правил землепользования и застройки Морозовского сельского поселения Омского муниципального района Омской области и внесения в них изменений

Глава 1. Общие положения

Статья 1. Основные понятия, используемые в Правилах

Понятия, используемые в настоящих Правилах землепользования и застройки Морозовского сельского поселения Омского муниципального района Омской области (далее - Правила), применяются в значениях, установленных статьей 1 главы 1 Градостроительного кодекса Российской Федерации.

Статья 2. Правовой статус, назначение, цели и содержание Правил

1. Правила являются муниципальным правовым актом, принятым в соответствии с Градостроительным кодексом Российской Федерации, Земельным кодексом Российской Федерации, Федеральным законом от 06.10.2003 № 131-ФЗ «Об общих принципах организации местного самоуправления в Российской Федерации», Схемой территориального планирования Омской области, Уставом Омского муниципального района Омской области, иными нормативными правовыми актами Российской Федерации, Омской области, Омского муниципального района Омской области, определяющим градостроительное зонирование территории Морозовского сельского поселения Омского муниципального района Омской области.

2. Целями принятия Правил являются:

1) создание условий для комплексного и устойчивого развития территории Морозовского сельского поселения Омского муниципального района Омской области, сохранения окружающей среды и объектов культурного наследия;

2) создание условий для реализации программ комплексного развития систем коммунальной инфраструктуры, комплексного развития транспортной инфраструктуры, комплексного развития социальной инфраструктуры Морозовского сельского поселения Омского муниципального района Омской области;

3) обеспечение прав и законных интересов физических и юридических лиц, в том числе правообладателей земельных участков и объектов капитального строительства;

4) создание условий для привлечения инвестиций, в том числе путем предоставления возможности выбора наиболее эффективных видов разрешенного использования земельных участков и объектов капитального строительства;

5) обеспечение доступа всех заинтересованных лиц к информации о видах разрешенного использования и предельных размерах земельных участков, предельных параметрах разрешенного строительства и реконструкции объектов капитального строительства;

6) создание условий для благоустройства и озеленения территорий Морозовского сельского поселения Омского муниципального района Омской области, формирования комфортной и эстетически ценной среды населенных пунктов поселения.

3. Для достижения целей введения системы регулирования землепользования и застройки настоящие Правила содержат:

- порядок применения Правил и внесения в них изменений;

- карту градостроительного зонирования, карту зон с особыми условиями использования;

- градостроительные регламенты.

4. Настоящие Правила применяются наряду с:

- техническими регламентами (а вплоть до их вступления в силу – требованиями законодательства, нормативными техническими документами в части, не противоречащей законодательству Российской Федерации о техническом регулировании и Градостроительному кодексу Российской Федерации), принятыми в соответствии с законодательством Российской Федерации в целях обеспечения безопасности жизни и здоровья людей, надежности и безопасности объектов капитального строительства, защиты имущества, сохранения окружающей природной среды и объектов культурного наследия;

- местными нормативами градостроительного проектирования Морозовского сельского поселения Омского муниципального района Омской области утвержденными решением Совета Морозовского сельского поселения Омского муниципального района Омской области от 13.12.2022 № 36;

- иными обязательными требованиями, нормативами и правилами, установленными в соответствии с законодательством Российской Федерации.

4.1. Правила подлежат применению на территории Морозовского сельского поселения Омского муниципального района Омской области (далее также – Морозовское сельское поселение, сельское поселение, поселение) с входящими в его состав населенными пунктами.

Границы территории Морозовского сельского поселения установлены Законом Омской области от 30.07.2004 № 548-ОЗ «О границах и статусе муниципальных образований Омской области».

В соответствии с Законом Омской области от 15.10.2003 № 467-03 «Об административно-территориальном устройстве Омской области и порядке его изменения», в состав Морозовского сельского поселения Омского муниципального района Омской области входят следующие населенные пункты:

- село Морозовка;

- деревня Ракитинка.

5. Настоящие Правила обязательны для исполнения органами государственной власти, органами местного самоуправления, физическими и юридическими лицами, а также должностными лицами, осуществляющими, регулирующими и контролирующими землепользование и застройку на территории Морозовского сельского поселения Омского муниципального района Омской области.

Статья 3. Сфера действия Правил

1. Настоящие Правила действуют на всей территории Морозовского сельского поселения Омского муниципального района Омской области.

2. Настоящие Правила наряду с документацией по планировке территории составляют единую систему градостроительной документации и обеспечивают правовое регулирование градостроительных и земельно-имущественных отношений на территории Морозовского сельского поселения Омского муниципального района Омской области.

3. В случае отмены либо внесения изменений в нормативные правовые акты Российской Федерации, Омской области настоящие Правила применяются в части, не противоречащей федеральному законодательству и законодательству Омской области.

4. Настоящие Правила применяются к отношениям в области землепользования и застройки, возникшим после вступления их в силу. К отношениям, возникшим до вступления в силу настоящих Правил, положения настоящих Правил применяются в части прав и обязанностей, которые возникнут после вступления их в силу.

5. Действие настоящих Правил не распространяется на использование земельных участков, строительство, реконструкцию и капитальный ремонт объектов капитального строительства на их территории, разрешения, на строительство которых выданы до вступления в силу настоящих Правил, при условии, что срок действия разрешения на строительство не истек.

6. Действие настоящих Правил не распространяется на отношения по приобретению в установленном порядке гражданами и юридическими лицами, имеющими в собственности, безвозмездном пользовании, хозяйственном ведении или оперативном управлении здания, строения, сооружения, расположенные на земельных участках, находящихся в государственной или муниципальной собственности, прав на эти земельные участки при условии, что соответствующие здания, строения, сооружения не являются самовольными постройками и были введены в эксплуатацию до вступления в силу настоящих Правил.

7. Муниципальные правовые акты, регулирующие вопросы землепользования и застройки в поселении, должны быть приведены в соответствие с настоящими Правилами в течение одного года со дня вступления в силу настоящих Правил.

Глава 2. Регулирование землепользования и застройки органами местного самоуправления

Статья 1. Полномочия Администрации Морозовского сельского поселения Омского муниципального района Омской области в области регулирования землепользования и застройки

Полномочия Администрации Морозовского сельского поселения Омского муниципального района Омской области в области градостроительной деятельности определены статьей 8 Градостроительного кодекса Российской Федерации, Федеральным законом от 06.10.2003 № 131-ФЗ «Об общих принципах организации местного самоуправления в Российской Федерации, Уставом Морозовского сельского поселения Омского муниципального района Омской области, при условии заключения соглашения о передаче осуществления части полномочий Администрации Омского муниципального района Омской области Администрации Морозовского сельского поселения Омского муниципального района Омской области по решению вопросов местного значения.

Статья 2. Полномочия Администрации муниципального района в области регулирования землепользования и застройки

1. Администрацией муниципального района в области регулирования землепользования и застройки осуществляются в соответствии с Градостроительным

кодексом Российской Федерации и иными федеральными законами, законами Омской области, Уставом Омского муниципального района Омской области.

2. В соответствии со статьей 12.3. Закона Омской области от 09.03.2007 № 874-ОЗ «О регулировании градостроительной деятельности в Омской области» правила землепользования и застройки утверждаются местными администрациями в срок до 01 января 2024 года.

Статья 3. Комиссия по подготовке проектов правил землепользования и застройки сельских поселений Омского муниципального района Омской области Администрации муниципального района

1. Комиссия по подготовке проектов Правил землепользования и застройки сельских поселений Омского муниципального района Омской области (далее – Комиссия) является постоянно действующим коллегиальным органом при Администрации муниципального района и сформирована для:

- организации подготовки проектов внесения изменений в Схему территориального планирования Омского муниципального района Омской области;

- организации подготовки проектов Генеральных планов сельских поселений Омского муниципального района Омской области, а также проектов, предусматривающих внесение изменений в утвержденные Генеральные планы сельских поселений Омского муниципального района Омской области;

- организации подготовки проектов Правил землепользования и застройки сельских поселений Омского муниципального района Омской области;

- организации подготовки проектов планировки территории, проектов межевания территории;

- подготовки рекомендаций о предоставлении разрешений на условно разрешенный вид использования земельного участка или объекта капитального строительства либо об отказе в предоставлении такого разрешения;

- подготовки рекомендаций о предоставлении разрешения на отклонение от предельных параметров разрешенного строительства либо об отказе в предоставлении такого разрешения;

- организации и проведения общественных обсуждений или публичных слушаний по проектам генеральных планов и правил землепользования и застройки Омского муниципального района Омской области, проектам планировки территории, проектам межевания территории, а также проектам, предусматривающим внесение изменений в один из указанных утвержденных документов, проектам решения о предоставлении разрешения на условно разрешенный вид использования земельного участка и (или) объекта капитального строительства, проектам решения о предоставлении разрешения на отклонение от предельных параметров разрешенного строительства, реконструкции объектов капитального строительства.

2. Состав и порядок деятельности Комиссии утверждается муниципальным правовым актом Главы Омского муниципального района Омской области в соответствии с Градостроительным кодексом Российской Федерации.

3. В своей деятельности Комиссия руководствуется Конституцией Российской Федерации, Градостроительным кодексом Российской Федерации, Уставом Омского муниципального района Омской области, Положением об организации и проведении

публичных слушаний, общественных обсуждений, и иными правовыми актами Российской Федерации и Омской области, муниципальными правовыми актами Омского муниципального района Омской области.

Глава 3. Градостроительное зонирование и регламентирование использования территории Морозовского сельского поселения Омского муниципального района Омской области

Статья 1. Градостроительное зонирование

1. Градостроительное зонирование территории Морозовского сельского поселения осуществляется в соответствии с Генеральным планом на основе комплексного анализа всех характеристик и особенностей территории.

2. В разделе 3 настоящих Правил устанавливаются:

- территориальные зоны (статья 1 раздела II настоящих Правил);
- зоны с особыми условиями использования территорий (статья 1 раздела II настоящих Правил);

3. Границы территориальных зон устанавливаются с учетом:

- 1) возможности сочетания в пределах одной территориальной зоны различных видов существующего и планируемого использования земельных участков;
- 2) функциональных зон и параметров их планируемого развития, определенных Генеральным планом;
- 3) определенных Градостроительным кодексом Российской Федерации территориальных зон;
- 4) сложившейся планировки территории и существующего землепользования;
- 5) планируемых изменений границ земель различных категорий в соответствии с документами территориального планирования и документацией по планировке территории;
- 6) предотвращения возможности причинения вреда объектам капитального строительства, расположенным на смежных земельных участках.

4. Границы территориальных зон устанавливаются по:

- 1) линиям магистралей, улиц, проездов, разделяющим транспортные потоки противоположных направлений;
- 2) красным линиям;
- 3) границам земельных участков;
- 4) границам населенных пунктов;
- 5) естественным границам природных объектов;
- 6) иным границам.

5. Каждая территориальная зона обозначается на карте градостроительного зонирования определенным цветом и буквенно-цифровым кодом, отражающим ее принадлежность к одному из видов территориальных зон.

6. Границы территориальных зон, выделенных на карте градостроительного зонирования, должны отвечать требованию принадлежности каждого земельного участка (за исключением земельных участков линейных объектов) только к одной территориальной зоне. Один и тот же земельный участок не может находиться одновременно в двух или более территориальных зонах. Территориальные зоны, как правило, не устанавливаются применительно к одному земельному участку.

7. После вступления в силу настоящих Правил раздел, объединение, перераспределение и выдел земельных участков, а также строительство или реконструкции объектов капитального строительства на их территории осуществляется при условии формирования земельных участков в пределах границ соответствующей территориальной зоны.

8. Границы зон с особыми условиями использования территории, границы территории объектов культурного наследия устанавливаются в соответствии с законодательством Российской Федерации и могут не совпадать с границами территориальных зон.

Статья 2. Градостроительные регламенты и их применение

1. Для каждого вида территориальной зоны настоящими Правилами устанавливается градостроительный регламент, который определяет основу правового режима земельных участков, равно как всего, что находится над и под поверхностью земельных участков и используется в процессе их застройки и последующей эксплуатации объектов капитального строительства, и распространяется в равной мере на все расположенные в пределах границ территориальной зоны земельные участки и объекты капитального строительства, независимо от форм собственности.

2. Структуру градостроительного регламента составляют:

- 1) виды разрешенного использования земельных участков и объектов капитального строительства;
- 2) предельные (минимальные и (или) максимальные) размеры земельных участков и предельные параметры разрешенного строительства, реконструкции объектов капитального строительства;
- 3) ограничения использования земельных участков и объектов капитального строительства, устанавливаемые в соответствии с законодательством Российской Федерации.

3. Градостроительный регламент в части видов разрешенного использования земельных участков и объектов капитального строительства включает:

- 1) основные виды разрешенного использования;
- 2) условно разрешенные виды использования, требующие получения специального разрешения, которое принимается в порядке, установленном статьей 39 Градостроительного кодекса Российской Федерации и настоящими Правилами;
- 3) вспомогательные виды разрешенного использования, допустимые только в качестве дополнительных по отношению к основным видам разрешенным видам использования и осуществляемые совместно с ними.

Виды использования земельных участков и объектов капитального строительства, не поименованные в статье 3 раздела III настоящих Правил, являются запрещенными для соответствующей территориальной зоны и не могут быть разрешены, в том числе и по процедурам предоставления специальных разрешений.

4. Настоящими Правилами в соответствии с требованиями Градостроительного кодекса Российской Федерации предельные размеры земельных участков и предельные параметры разрешенного строительства, реконструкции объектов капитального строительства установлены в составе, определенном в статье 3 раздела III настоящих Правил.

Сочетания параметров и их предельные значения устанавливаются индивидуально применительно к каждой территориальной зоне, выделенной на карте градостроительного зонирования.

5. Использование земельных участков и объектов капитального строительства в соответствии с видами разрешенного использования и предельными параметрами разрешенного строительства, реконструкции допускается при условии соблюдения градостроительных ограничений, установленных в соответствии с законодательством Российской Федерации:

- ограничений по условиям охраны объектов культурного наследия – в случаях, когда земельный участок и объект капитального строительства расположен в зоне охраны объектов культурного наследия;
- ограничений по экологическим и санитарно-эпидемиологическим условиям – в случаях, когда земельный участок и объект капитального строительства расположен в зоне действия соответствующих ограничений;
- ограничений по условиям строительства линейных объектов— в случаях, когда земельный участок и объект капитального строительства расположен в зоне действия соответствующих ограничений;
- иных документально зафиксированных ограничений на использование земельных участков и объектов капитального строительства, в том числе муниципальных правовых актов поселения об установлении публичных сервитутов.

Глава 4. Изменение видов разрешенного использования земельных участков и объектов капитального строительства физическими и юридическими лицами

Статья 1. Общий порядок изменения видов разрешенного использования земельных участков и объектов капитального строительства

1. Изменение одного вида разрешенного использования земельных участков и объектов капитального строительства на другой вид такого использования на территории населенных пунктов осуществляется в соответствии с частями 3, 4 статьи 37 Градостроительного кодекса Российской Федерации.

2. Решения об изменении одного вида разрешенного использования земельных участков и объектов капитального строительства, расположенных на землях, на которые действие градостроительных регламентов не распространяется или для которых градостроительные регламенты не устанавливаются, на другой вид такого использования принимаются в соответствии с федеральными законами (часть 5 статьи 37 Градостроительного кодекса Российской Федерации).

Статья 2. Порядок предоставления разрешения на условно разрешенный вид использования земельного участка или объекта капитального строительства

Предоставление разрешения на условно разрешенный вид использования земельного участка или объекта капитального строительства осуществляется в порядке, предусмотренном статьей 39 Градостроительного кодекса Российской Федерации.

Статья 3. Отклонение от предельных параметров разрешенного строительства, реконструкции объектов капитального строительства

Предоставление разрешения на отклонение от предельных параметров разрешенного строительства, реконструкции объектов капитального строительства осуществляется в порядке, предусмотренном статьей 40 Градостроительного кодекса Российской Федерации.

Глава 5. Подготовка документации по планировке территорий населенных пунктов

Статья 1. Назначение, виды и состав документации по планировке территории населенных пунктов

1. В соответствии с Градостроительным кодексом Российской Федерации подготовка документации по планировке территории осуществляется в целях обеспечения устойчивого развития территорий, в том числе выделения элементов планировочной структуры, установления границ земельных участков, установления границ зон планируемого размещения объектов капитального строительства.

2. Видами документации по планировке территории являются:

- проект планировки территории;
- проект межевания территории.

3. Применительно к территории, в границах которой не предусматривается осуществление комплексного развития территории, а также не планируется размещение линейных объектов, допускается подготовка проекта межевания территории без подготовки проекта планировки территории.

4. Проект планировки территории является основой для подготовки проекта межевания территории, за исключением случаев, предусмотренных частью 3 настоящей статьи. Подготовка проекта межевания территории осуществляется в составе проекта планировки территории или в виде отдельного документа.

5. Состав, порядок подготовки, согласования и утверждения документации по планировке территории определяются Градостроительным кодексом Российской Федерации, иными нормативными правовыми актами Российской Федерации и Омской области, настоящими Правилами и иными муниципальными правовыми актами Администрации Омского муниципального района Омской области.

Статья 2. Общие требования к документации по планировке территории

1. Подготовка документации по планировке территории осуществляется в границах одного или нескольких смежных элементов планировочной структуры, определенных настоящими Правилами территориальных зон, а также территории, в отношении которой предусматривается осуществление комплексного развития территории.

2. Подготовка документации по планировке территории осуществляется на основании документов территориального планирования Российской Федерации и Омской области, настоящих Правил (за исключением подготовки документации по планировке территории, предусматривающей размещение линейных объектов), лесохозяйственного регламента, положения об особо охраняемой природной территории в соответствии с программами комплексного развития систем коммунальной инфраструктуры, программами комплексного развития транспортной инфраструктуры, программами комплексного развития социальной инфраструктуры, нормативами градостроительного проектирования, комплексными схемами организации дорожного движения, требованиями по обеспечению эффективности

организации дорожного движения, указанными в части 1 статьи 11 Федерального закона от 29.12.2017 № 443-ФЗ «Об организации дорожного движения в Российской Федерации и о внесении изменений в отдельные законодательные акты Российской Федерации», требованиями технических регламентов, сводов правил с учетом материалов и результатов инженерных изысканий, границ территорий объектов культурного наследия, включенных в единый государственный реестр объектов культурного наследия (памятников истории и культуры) народов Российской Федерации, границ территорий выявленных объектов культурного наследия, границ зон с особыми условиями использования территорий, если иное не предусмотрено Градостроительным кодексом Российской Федерации.

3. Подготовка документации по планировке территории в целях реализации решения о комплексном развитии территории осуществляется в соответствии с таким решением без учета ранее утвержденной в отношении этой территории документации по планировке территории. В случае если для реализации решения о комплексном развитии территории требуется внесение изменений в Правила, подготовка указанной документации по планировке территории осуществляется одновременно с подготовкой внесения изменений в настоящие Правила.

4. Со дня утверждения документации по планировке территории, в отношении которой принято решение о ее комплексном развитии, ранее утвержденная документация по планировке этой территории признается утратившей силу.

Статья 3. Порядок подготовки документации по планировке территории

Подготовка документации по планировке территории осуществляется в соответствии с требованиями статей 41, 45, 46 Градостроительного кодекса Российской Федерации.

Глава 6. Общественные обсуждения, публичные слушания по вопросам землепользования и застройки

Статья 1. Общие положения, порядок организации и проведения общественных обсуждений, публичных слушаний по вопросам землепользования и застройки

Общие положения, порядок организации и проведения общественных обсуждений, публичных слушаний по вопросам землепользования и застройки установлены решением Совета Омского муниципального района Омской области от 14.11.2019 № 39 «Об утверждении Положения об организации и проведении публичных слушаний, общественных обсуждений по вопросам градостроительной деятельности на территории Омского муниципального района Омской области».

Глава 7. Внесение изменений в правила землепользования и застройки Морозовского сельского поселения Омского муниципального района Омской области

Статья 1. Порядок внесения изменений в правила землепользования и застройки

Внесение изменений в правила землепользования и застройки осуществляется в соответствии с положениями статьей 31, 32, 33 Градостроительного кодекса Российской Федерации.

Статья 2. Порядок внесения изменений в Правила, путем их уточнения, в целях отображения границ зон с особыми условиями использования территорий, территорий объектов культурного наследия, установления ограничений использования земельных участков и объектов капитального строительства в границах таких зон, территорий

Внесение изменений в правила землепользования и застройки, путем их уточнения, в целях отображения границ зон с особыми условиями использования территорий, территорий объектов культурного наследия, установления ограничений использования земельных участков и объектов капитального строительства в границах таких зон, территорий, осуществляется в порядке частей 8-10 статьи 33 Градостроительного кодекса Российской Федерации.

Глава 8. Контроль за использованием земельных участков и объектов капитального строительства. Ответственность за нарушением правил

Статья 1. Контроль за использованием земельных участков и объектов капитального строительства

1. Контроль за использованием земельных участков и объектов капитального строительства осуществляют должностные лица надзорных и контролирующих органов, которым в соответствии с законодательством Российской Федерации предоставлены такие полномочия.

2. Муниципальный земельный контроль за использованием земель на территории поселения осуществляется Администрацией муниципального района в соответствии с законодательством Российской Федерации и в порядке, определенном муниципальными правовыми актами.

Статья 2. Ответственность за нарушение Правил

За нарушение настоящих Правил физические и юридические лица, а также должностные лица несут ответственность в соответствии с законодательством Российской Федерации и Омской области.

Раздел II. Карта градостроительного зонирования

Статья 1. Карта градостроительного зонирования Морозовского сельского поселения

1. Карта градостроительного зонирования Морозовского сельского поселения является неотъемлемой частью настоящих Правил.

2. На Карте градостроительного зонирования Морозовского сельского поселения, выделены следующие виды территориальных зон:

Таблица 1

№ п/п	Кодовое обозначение	Наименование территориальной зоны
1.		Жилые зоны
1.1	Ж1	Зона застройки индивидуальными жилыми домами
1.2	Ж2	Зона застройки малоэтажными жилыми домами (до 4 этажей, включая мансардный)
2.		Общественно-деловые зоны
2.1	ОД1	Зона специализированной общественной застройки
2.2	ОД2	Многофункциональная общественно-деловая зона
3.		Производственные зоны, зоны инженерной и транспортной инфраструктур
3.1	ИТ1	Зона инженерной инфраструктуры
3.2	ИТ2	Зона транспортной инфраструктуры
3.3.	П1	Производственная зона
3.4.	П2	Коммунально-складская зона
4.		Зоны сельскохозяйственного использования
4.1	СХ1	Зона сельскохозяйственного использования
4.2	СХ2	Зона садоводства и огородничества (за границами населенных пунктов)
4.3	СХ2	Зона садоводства и огородничества (в границах населенных пунктов)
4.4	СХ3	Производственная зона сельскохозяйственных предприятий
5.		Зоны специального назначения
5.1	СН	Зона специального назначения
6.		Зоны режимных территорий
6.1.	РТ	Зона режимных территорий
7.		Зоны рекреационного назначения
7.1.	Р	Зона отдыха
8.		Иные зоны
8.1	И1	Иная зона
9		Территории, на которые действие градостроительных регламентов не распространяется
9.1		Зона сельскохозяйственных угодий
9.2		Зона лесов

3. Каждая территориальная зона обозначается на карте градостроительного зонирования определенным цветом и буквенно-цифровым кодом, отражающим ее принадлежность к одному из видов территориальных зон.

4. На карте градостроительного зонирования Морозовского сельского поселения отображены границы территорий объектов культурного наследия, включенных в единый государственный реестр объектов культурного наследия (памятников истории и культуры) народов Российской Федерации, а до принятия Положения о реестре – состоящих на государственной охране, на которые в соответствии со статьей 36 Градостроительного кодекса Российской Федерации действие градостроительного регламента не распространяется, а их использование определяется уполномоченными органами исполнительной власти Российской Федерации и Омской области, уполномоченными в сфере охраны объектов культурного наследия.

5. После утверждения в установленном порядке проекта зон охраны объектов культурного наследия в Карту градостроительного зонирования Морозовского сельского поселения вносятся изменения в части зон действия ограничений по условиям охраны объектов культурного наследия.

6. На Карте градостроительного зонирования Морозовского сельского поселения отображены границы зон, в пределах которых действуют экологические и санитарно-эпидемиологические ограничения, установленные в соответствии с законодательством Российской Федерации в целях охраны окружающей природной среды, обеспечения экологической безопасности и охраны здоровья населения.

Раздел III. Градостроительные регламенты

Статья 1. Градостроительный регламент в отношении земельных участков и объектов капитального строительства, расположенных в пределах соответствующей территориальной зоны

Разрешенное использование земельных участков и объектов капитального строительства может быть следующих видов:

- 1) основные виды разрешенного использования;
- 2) условно разрешенные виды использования;
- 3) вспомогательные виды разрешенного использования, допустимые только в качестве дополнительных по отношению к основным видам разрешенного использования и условно разрешенным видам использования и осуществляемые совместно с ними.

Применительно к каждой территориальной зоне (далее - ТЗ) устанавливаются виды разрешенного использования (далее - ВРИ) земельных участков и объектов капитального строительства (статья 3 Правил).

Изменение одного вида разрешенного использования земельных участков и объектов капитального строительства на другой вид такого использования осуществляется в соответствии с градостроительным регламентом при условии соблюдения требований технических регламентов.

Основные и вспомогательные ВРИ земельных участков и объектов капитального строительства правообладателями земельных участков и объектов капитального строительства, за исключением органов государственной власти, органов местного самоуправления, государственных и муниципальных учреждений, государственных и муниципальных унитарных предприятий, выбираются самостоятельно без дополнительных разрешений и согласования.

Решения об изменении одного ВРИ земельных участков и объектов капитального строительства, расположенных на землях, на которые действие градостроительных регламентов не распространяется или для которых градостроительные регламенты не устанавливаются, на другой вид такого использования принимаются в соответствии с федеральными законами.

Статья 2. Предельные (минимальные и (или) максимальные) размеры земельных участков и предельные параметры разрешенного строительства, реконструкции объектов капитального строительства

В соответствии со статьей 38 Градостроительного кодекса Российской Федерации предельные (минимальные и (или) максимальные) размеры земельных участков и предельные параметры разрешенного строительства, реконструкции объектов капитального строительства могут включать в себя:

- 1) предельные (минимальные и (или) максимальные) размеры земельных участков, в том числе их площадь;
- 2) минимальные отступы от границ земельных участков в целях определения мест допустимого размещения зданий, строений, сооружений, за пределами которых запрещено строительство зданий, строений, сооружений;

3) предельное количество этажей или предельную высоту зданий, строений, сооружений;

4) максимальный процент застройки в границах земельного участка, определяемый как отношение суммарной площади земельного участка, которая может быть застроена, ко всей площади земельного участка;

5) иные показатели.

Конкретные сочетания и предельные значения размеров земельных участков и параметров разрешенного строительства, реконструкции объектов капитального строительства, относящиеся к каждой из обозначенных территориальных зон в отдельности, приведены в статье 3 раздела III настоящих Правил.

Статья 3. Градостроительные регламенты в части видов разрешенного использования земельных участков и объектов капитального строительства, предельных размеров земельных участков и предельных параметров разрешенного строительства, реконструкции объектов капитального строительства

1. Жилые зоны

1.1. Зона застройки индивидуальными жилыми домами (Ж1)

1.1.1. ОСНОВНЫЕ ВИДЫ РАЗРЕШЕННОГО ИСПОЛЬЗОВАНИЯ Зона застройки индивидуальными жилыми домами (Ж1)		
ВИДЫ РАЗРЕШЕННОГО ИСПОЛЬЗОВАНИЯ		ПРЕДЕЛЬНЫЕ РАЗМЕРЫ ЗЕМЕЛЬНЫХ УЧАСТКОВ И ПРЕДЕЛЬНЫЕ ПАРАМЕТРЫ РАЗРЕШЕННОГО СТРОИТЕЛЬСТВА, РЕКОНСТРУКЦИИ ОБЪЕКТОВ КАПИТАЛЬНОГО СТРОИТЕЛЬСТВА
ЗЕМЕЛЬНЫХ УЧАСТКОВ	ОБЪЕКТОВ КАПИТАЛЬНОГО СТРОИТЕЛЬСТВА	
Для индивидуального жилищного строительства (код 2.1)	- жилой дом (отдельно стоящее здание, которое состоит из комнат и помещений вспомогательного использования, предназначенных для удовлетворения гражданами бытовых и иных нужд, связанных с их проживанием в таком здании, не предназначенное для раздела на самостоятельные объекты недвижимости).	Минимальный размер земельного участка – 0,04 га Максимальный размер земельного участка – 0,15 га. Минимальный отступ от границы земельного участка, смежной с территорией улично-дорожной сети населенного пункта (улицы, проезды), в целях определения места допустимого размещения объекта - 5 м. Минимальные отступы от границ земельного участка в целях определения места допустимого размещения объекта – 3 м. Максимальное количество надземных этажей – 3. Максимальная надземная высота жилого дома - 20 м. Максимальный процент застройки в границах земельного участка – 30.
Для ведения личного подсобного хозяйства (приусадебный земельный участок) (код 2.2)	- жилой дом (отдельно стоящее здание, которое состоит из комнат и помещений вспомогательного использования, предназначенных для удовлетворения гражданами бытовых и иных нужд, связанных с их проживанием в таком здании, не предназначенное для раздела на самостоятельные объекты недвижимости); - выращивание сельскохозяйственных культур; - размещение гаражей для собственных нужд и хозяйственных построек.	Минимальные размеры земельного участка – 0,04 га. Максимальные размеры земельного участка – 0,15 га. Минимальный отступ от границы земельного участка, смежной с территорией улично-дорожной сети населенного пункта (улицы, проезды), в целях определения места допустимого размещения объекта - 5 м. Минимальные отступы от границ земельного участка в целях определения места допустимого размещения объекта – 3 м. Максимальное количество надземных этажей – 3. Максимальная надземная высота жилого дома - 20 м. Максимальный процент застройки в границах земельного участка – 30.
Блокированная жилая застройка (код 2.3)	- жилой дом, имеющий одну или несколько общих стен с соседними жилыми домами (количеством этажей не более чем три, при общем количестве совмещенных домов не более десяти и каждый из которых предназначен для проживания одной семьи, имеет общую стену (общие стены) без проемов с	Минимальный размер земельного участка на один блок – 0,03 га. Максимальный размер земельного участка на один блок – 0,06 га. Минимальный отступ от границы земельного участка, смежной с территорией улично-дорожной сети населенного пункта (улицы, проезды), в целях определения места допустимого размещения объекта - 5 м.

	соседним домом или соседними домами, расположен на отдельном земельном участке и имеет выход на территорию общего пользования (жилые дома блокированной застройки).	Минимальные отступы от границ земельного участка в целях определения места допустимого размещения объекта – 3 м. Максимальное количество надземных этажей – 3. Максимальный процент застройки в границах земельного участка – 50.
Ведение огородничества (код 13.1)	-----	Минимальные размеры земельного участка – 0,01 га. Максимальные размеры земельного участка – 0,02 га.
Хранение автотранспорта (код 2.7.1)	-размещение отдельно стоящих и пристроенных гаражей, в том числе подземных, предназначенных для хранения автотранспорта, в том числе с разделением на машино-места.	Минимальный отступ от границы земельного участка, смежной с территорией улично-дорожной сети населенного пункта (улицы, проезды), в целях определения места допустимого размещения объекта - 5 м. Минимальные отступы от границ земельного участка в целях определения места допустимого размещения объекта – 3 м Для гаражей боксового типа: Минимальный отступ от границы земельного участка, смежной с территорией улично-дорожной сети населенного пункта (улицы, проезды), в целях определения места допустимого размещения объекта – 0 м. Минимальные отступы от границы земельного участка в целях определения места допустимого размещения объекта – 0 м.
Коммунальное обслуживание (код 3.1)	- здания и сооружения в целях обеспечения физических и юридических лиц коммунальными услугами, - здания и сооружения, обеспечивающие поставку воды, тепла, электричества, газа, отвод канализационных стоков, очистку и уборку объектов недвижимости (котельных, водозаборов, очистных сооружений, насосных станций, водопроводов, линий электропередач, трансформаторных подстанций, газопроводов, линий связи, телефонных станций, канализаций, а также здания, предназначенные для приема физических и юридических лиц в связи с предоставлением им коммунальных услуг	Минимальный отступ от границы земельного участка, смежной с территорией улично-дорожной сети населенного пункта (улицы, проезды), в целях определения места допустимого размещения объекта - 5 м. Минимальные отступы от границ земельного участка в целях определения места допустимого размещения объекта – 3 м.
Площадки для занятий спортом (код 5.1.3)	- площадки для занятий спортом и физкультурой на открытом воздухе (физкультурные площадки, беговые дорожки, поля для спортивной игры)	Предельные размеры земельных участков и предельные параметры разрешенного строительства, реконструкции объектов капитального строительства - не подлежат установлению
Земельные участки (территории) общего пользования (код 12.0)	- объекты улично-дорожной сети: автомобильные дороги, пешеходные тротуары в границах населенных пунктов, пешеходные переходы, бульвары, площади, проезды, велодорожки и объекты велотранспортной и инженерной инфраструктуры; - размещение придорожных стоянок (парковок) транспортных средств в границах улиц и дорог.	Предельные размеры земельных участков и предельные параметры разрешенного строительства, реконструкции объектов капитального строительства - не подлежат установлению.

1.1.2 УСЛОВНО-РАЗРЕШЕННЫЕ ВИДЫ ИСПОЛЬЗОВАНИЯ		
Зона застройки индивидуальными жилыми домами (Ж1)		
ВИДЫ РАЗРЕШЕННОГО ИСПОЛЬЗОВАНИЯ		ПРЕДЕЛЬНЫЕ РАЗМЕРЫ ЗЕМЕЛЬНЫХ УЧАСТКОВ И ПРЕДЕЛЬНЫЕ ПАРАМЕТРЫ РАЗРЕШЕННОГО СТРОИТЕЛЬСТВА, РЕКОНСТРУКЦИИ ОБЪЕКТОВ КАПИТАЛЬНОГО СТРОИТЕЛЬСТВА
ЗЕМЕЛЬНЫХ УЧАСТКОВ	ОБЪЕКТОВ КАПИТАЛЬНОГО СТРОИТЕЛЬСТВА	
Амбулаторное ветеринарное обслуживание (код 3.10.1)	- объекты капитального строительства, предназначенные для оказания ветеринарных услуг без содержания животных	Минимальный отступ от границы земельного участка, смежной с территорией улично-дорожной сети населенного пункта (улицы, проезды), в целях определения места допустимого размещения объекта - 5 м. Минимальные отступы от границ земельного участка в целях определения места допустимого размещения объекта – 3 м.
Ремонт автомобилей (код 4.9.1.4)	- мастерские, предназначенные для ремонта и обслуживания автомобилей, и прочих объектов дорожного сервиса, а также размещение магазинов сопутствующей торговли.	Минимальные отступы от границ земельного участка в целях определения места допустимого размещения объекта – 3 м. Минимальный отступ от границы земельного участка, смежной с территорией улично-дорожной сети населенного пункта (улицы, проезды), в целях определения места допустимого размещения объекта – 5 м. Предельная высота зданий, строений, сооружений – не подлежит установлению. Максимальный процент застройки в границах земельного участка – не подлежит установлению. Минимальный размер и максимальный размер земельного участка – не подлежит установлению
Рынки (код 4.3)	- объекты капитального строительства, сооружения, предназначенные для организации постоянной или временной торговли (ярмарка, рынок, базар), с учетом того, что каждое из торговых мест не располагает торговой площадью более 200 кв. м.	Минимальные отступы от границ земельного участка в целях определения места допустимого размещения объекта – 3 м. Минимальный отступ от границы земельного участка, смежной с территорией улично-дорожной сети населенного пункта (улицы, проезды), в целях определения места допустимого размещения объекта – 5 м. Предельная высота зданий, строений, сооружений – не подлежит установлению. Максимальный процент застройки в границах земельного участка – не подлежит установлению. Минимальный размер и максимальный размер земельного участка – не подлежит установлению
Социальное обслуживание (код 3.2)	- здания, предназначенные для оказания гражданам социальной помощи.	Минимальные отступы от границ земельного участка в целях определения места допустимого размещения объекта – 3 м. Минимальный отступ от границы земельного участка, смежной с территорией улично-дорожной сети населенного пункта (улицы, проезды), в целях определения места допустимого размещения объекта – 5 м. Предельная высота зданий, строений, сооружений – не подлежит

		<p>установлению.</p> <p>Максимальный процент застройки в границах земельного участка – не подлежит установлению.</p> <p>Минимальный размер и максимальный размер земельного участка – не подлежит установлению</p>
Религиозное использование (код 3.7)	Размещение зданий и сооружений религиозного использования.	<p>Минимальные отступы от границ земельного участка в целях определения места допустимого размещения объекта – 3 м.</p> <p>Минимальный отступ от границы земельного участка, смежной с территорией улично-дорожной сети населенного пункта (улицы, проезды), в целях определения места допустимого размещения объекта – 5 м.</p> <p>Предельная высота зданий, строений, сооружений – не подлежит установлению.</p> <p>Максимальный процент застройки в границах земельного участка – не подлежит установлению.</p> <p>Минимальный размер и максимальный размер земельного участка – не подлежит установлению</p>
Деловое управление (код 4.1)	- объекты капитального строительства с целью: размещения объектов управленческой деятельности, не связанной с государственным или муниципальным управлением и оказанием услуг, а также с целью обеспечения совершения сделок, не требующих передачи товара в момент их совершения между организациями, в том числе биржевая деятельность (за исключением банковской и страховой деятельности)	<p>Минимальные отступы от границ земельного участка в целях определения места допустимого размещения объекта – 3 м.</p> <p>Минимальный отступ от границы земельного участка, смежной с территорией улично-дорожной сети населенного пункта (улицы, проезды), в целях определения места допустимого размещения объекта – 5 м.</p> <p>Предельная высота зданий, строений, сооружений – не подлежит установлению.</p> <p>Максимальный процент застройки в границах земельного участка – не подлежит установлению.</p> <p>Минимальный размер и максимальный размер земельного участка – не подлежит установлению</p>
Амбулаторно-поликлиническое обслуживание (код 3.4.1)	- объекты капитального строительства, предназначенные для оказания гражданам амбулаторно-поликлинической медицинской помощи (поликлиники, фельдшерские пункты, пункты здравоохранения, центры матери и ребенка, диагностические центры, молочные кухни, станции донорства крови, клинические лаборатории).	<p>Минимальные отступы от границ земельного участка в целях определения места допустимого размещения объекта – 3 м.</p> <p>Минимальный отступ от границы земельного участка, смежной с территорией улично-дорожной сети населенного пункта (улицы, проезды), в целях определения места допустимого размещения объекта – 5 м.</p> <p>Предельная высота зданий, строений, сооружений – не подлежит установлению.</p> <p>Максимальный процент застройки в границах земельного участка – не подлежит установлению.</p> <p>Минимальный размер и максимальный размер земельного участка – не подлежит установлению</p>
Бытовое обслуживание	- объекты капитального строительства, предназначенные	Минимальные отступы от границ земельного участка в целях определения

(код 3.3)	для оказания населению или организациям бытовых услуг (мастерские мелкого ремонта, ателье, бани, парикмахерские, прачечные, химчистки, похоронные бюро).	места допустимого размещения объекта – 3 м. Минимальный отступ от границы земельного участка, смежной с территорией улично-дорожной сети населенного пункта (улицы, проезды), в целях определения места допустимого размещения объекта – 5 м. Предельная высота зданий, строений, сооружений – не подлежит установлению. Максимальный процент застройки в границах земельного участка – не подлежит установлению. Минимальный размер и максимальный размер земельного участка – не подлежит установлению
Магазины (код 4.4)	- объекты капитального строительства, предназначенных для продажи товаров, торговая площадь которых составляет до 5000 кв. м.	Минимальный размер земельного участка – 0,04 га. Минимальные отступы от границ земельного участка в целях определения места допустимого размещения объекта – 3 м. Минимальный отступ от границы земельного участка, смежной с территорией улично-дорожной сети населенного пункта (улицы, проезды), в целях определения места допустимого размещения объекта – 5 м. Предельная высота зданий, строений, сооружений – не подлежит установлению. Максимальный процент застройки в границах земельного участка – не подлежит установлению. Максимальный размер земельного участка – не подлежит установлению
Общественное питание (код 4.6)	- объекты капитального строительства в целях устройства мест общественного питания (рестораны, кафе, столовые, закусочные, бары).	Минимальные отступы от границ земельного участка в целях определения места допустимого размещения объекта – 3 м. Минимальный отступ от границы земельного участка, смежной с территорией улично-дорожной сети населенного пункта (улицы, проезды), в целях определения места допустимого размещения объекта – 5 м. Предельная высота зданий, строений, сооружений – не подлежит установлению. Максимальный процент застройки в границах земельного участка – не подлежит установлению. Минимальный размер и максимальный размер земельного участка – не подлежит установлению
Здравоохранение (код 3.4)	- размещение объектов капитального строительства, предназначенных для оказания гражданам медицинской помощи; - размещение объектов капитального строительства, предназначенных для оказания гражданам амбулаторно-поликлинической медицинской помощи (поликлиники, фельдшерские пункты, пункты здравоохранения, центры	Минимальные отступы от границ земельного участка в целях определения места допустимого размещения объекта – 3 м. Минимальный отступ от границы земельного участка, смежной с территорией улично-дорожной сети населенного пункта (улицы, проезды), в целях определения места допустимого размещения объекта – 5 м. Предельная высота зданий, строений, сооружений – не подлежит установлению.

	<p>матери и ребенка, диагностические центры, молочные кухни, станции донорства крови, клинические лаборатории);</p> <p>- размещение объектов капитального строительства, предназначенных для оказания гражданам медицинской помощи в стационарах (больницы, родильные дома, диспансеры, научно-медицинские учреждения и прочие объекты, обеспечивающие оказание услуги по лечению в стационаре);</p> <p>- размещение станций скорой помощи;</p> <p>- размещение площадок санитарной авиации.</p>	<p>Максимальный процент застройки в границах земельного участка – не подлежит установлению.</p> <p>Минимальный размер и максимальный размер земельного участка – не подлежит установлению.</p>
<p>Дошкольное, начальное и среднее общее образование (код 3.5.1)</p>	<p>- размещение объектов капитального строительства, предназначенных для просвещения, дошкольного, начального и среднего общего образования (детские ясли, детские сады, школы, лицеи, гимназии, художественные, музыкальные школы, образовательные кружки и иные организации, осуществляющие деятельность по воспитанию, образованию и просвещению), в том числе зданий, спортивных сооружений, предназначенных для занятия обучающихся физической культурой и спортом.</p>	<p>Минимальные отступы от границ земельного участка в целях определения места допустимого размещения объекта – 3 м.</p> <p>Минимальный отступ от границы земельного участка, смежной с территорией улично-дорожной сети населенного пункта (улицы, проезды), в целях определения места допустимого размещения объекта – 5 м.</p> <p>Предельная высота зданий, строений, сооружений – не подлежит установлению.</p> <p>Максимальный процент застройки в границах земельного участка – не подлежит установлению.</p> <p>Минимальный размер и максимальный размер земельного участка – не подлежит установлению.</p>
<p>Обеспечение занятий спортом в помещениях (код 5.1.2)</p>	<p>- размещение спортивных клубов, спортивных залов, бассейнов, физкультурно-оздоровительных комплексов в зданиях и сооружениях.</p>	<p>Минимальные отступы от границ земельного участка в целях определения места допустимого размещения объекта – 3 м.</p> <p>Минимальный отступ от границы земельного участка, смежной с территорией улично-дорожной сети населенного пункта (улицы, проезды), в целях определения места допустимого размещения объекта – 5 м.</p>

1.1.3 ВСПОМОГАТЕЛЬНЫЕ ВИДЫ РАЗРЕШЕННОГО ИСПОЛЬЗОВАНИЯ		
Зона застройки индивидуальными жилыми домами (Ж1)		
ВИДЫ РАЗРЕШЕННОГО ИСПОЛЬЗОВАНИЯ		ПРЕДЕЛЬНЫЕ РАЗМЕРЫ ЗЕМЕЛЬНЫХ УЧАСТКОВ И ПРЕДЕЛЬНЫЕ ПАРАМЕТРЫ РАЗРЕШЕННОГО СТРОИТЕЛЬСТВА, РЕКОНСТРУКЦИИ ОБЪЕКТОВ КАПИТАЛЬНОГО СТРОИТЕЛЬСТВА
ЗЕМЕЛЬНЫХ УЧАСТКОВ	ОБЪЕКТОВ КАПИТАЛЬНОГО СТРОИТЕЛЬСТВА	
-----	В отношении земельных участков с видами разрешенного использования «для индивидуального жилищного строительства», «блокированная жилая застройка», «для ведения личного подсобного хозяйства (приусадебный земельный участок)», допустимо размещать	-----

	вспомогательные объекты: - индивидуальные гаражи и иные вспомогательные сооружения.	
-----	В отношении земельных участков с видом разрешенного использования «для ведения личного подсобного хозяйства (приусадебный земельный участок)», допустимо размещать вспомогательные объекты: - сооружения для содержания сельскохозяйственных животных.	-----

1.2. Зона застройки малоэтажными жилыми домами (до 4 этажей, включая мансардный) (Ж2)

1.2.1. ОСНОВНЫЕ ВИДЫ РАЗРЕШЕННОГО ИСПОЛЬЗОВАНИЯ		
Зона застройки малоэтажными жилыми домами (до 4 этажей, включая мансардный) (Ж2)		
ВИДЫ РАЗРЕШЕННОГО ИСПОЛЬЗОВАНИЯ		ПРЕДЕЛЬНЫЕ РАЗМЕРЫ ЗЕМЕЛЬНЫХ УЧАСТКОВ И ПРЕДЕЛЬНЫЕ ПАРАМЕТРЫ РАЗРЕШЕННОГО СТРОИТЕЛЬСТВА, РЕКОНСТРУКЦИИ ОБЪЕКТОВ КАПИТАЛЬНОГО СТРОИТЕЛЬСТВА
ЗЕМЕЛЬНЫХ УЧАСТКОВ	ОБЪЕКТОВ КАПИТАЛЬНОГО СТРОИТЕЛЬСТВА	
Блокированная жилая застройка (код 2.3)	- жилой дом, имеющий одну или несколько общих стен с соседними жилыми домами (количеством этажей не более чем три, при общем количестве совмещенных домов не более десяти и каждый из которых предназначен для проживания одной семьи, имеет общую стену (общие стены) без проемов с соседним домом или соседними домами, расположен на отдельном земельном участке и имеет выход на территорию общего пользования (жилые дома блокированной застройки).	Минимальный размер земельного участка на один блок – 0,03 га. Максимальный размер земельного участка на один блок – 0,06 га. Минимальный отступ от границы земельного участка, смежной с территорией улично-дорожной сети населенного пункта (улицы, проезды), в целях определения места допустимого размещения объекта - 5 м. Минимальные отступы от границ земельного участка в целях определения места допустимого размещения объекта – 3 м. Максимальное количество надземных этажей – 3. Максимальный процент застройки в границах земельного участка – 50.
Малоэтажная многоквартирная жилая застройка (код 2.1.1)	- малоэтажные многоквартирные дома (многоквартирные дома высотой до 4 этажей, включая мансардный); - обустройство спортивных и детских площадок, площадок для отдыха; - размещение объектов обслуживания жилой застройки во встроенных, пристроенных и встроенно-пристроенных помещениях малоэтажного многоквартирного дома, если общая площадь таких помещений в малоэтажном многоквартирном доме не составляет более 15% общей площади помещений дома.	Минимальный размер земельного участка – 0,04 га Максимальный размер земельного участка – не установлен. Минимальный отступ от границы земельного участка, смежной с территорией улично-дорожной сети населенного пункта (улицы, проезды), в целях определения места допустимого размещения объекта - 5 м. Минимальные отступы от границ земельного участка в целях определения места допустимого размещения объекта – 3 м. Максимальное количество надземных этажей – 4. Максимальный процент застройки в границах земельного участка – 40.
Среднеэтажная жилая застройка (код 2.5)	- многоквартирные дома этажностью не выше восьми этажей; - благоустройство и озеленение; размещение подземных	Минимальный и максимальный размер земельного участка – не установлен. Минимальный отступ от границы земельного участка, смежной с территорией улично-дорожной сети населенного пункта (улицы, проезды), в целях

	<p>гаражей и автостоянок;</p> <p>- обустройство спортивных и детских площадок, площадок для отдыха;</p> <p>- размещение объектов обслуживания жилой застройки во встроенных, пристроенных и встроенно-пристроенных помещениях многоквартирного дома, если общая площадь таких помещений в многоквартирном доме не составляет более 20% общей площади помещений дома.</p>	<p>определения места допустимого размещения объекта - 5 м.</p> <p>Минимальные отступы от границ земельного участка в целях определения места допустимого размещения объекта – 3 м.</p> <p>Максимальное количество надземных этажей – 4.</p> <p>Максимальный процент застройки в границах земельного участка – 40.</p>
Ведение огородничества (код 13.1)	-----	<p>Минимальные размеры земельного участка – 0,01 га.</p> <p>Максимальные размеры земельного участка – 0,02 га.</p>
Площадки для занятий спортом (код 5.1.3)	- площадки для занятий спортом и физкультурой на открытом воздухе (физкультурные площадки, беговые дорожки, поля для спортивной игры)	Предельные размеры земельных участков и предельные параметры разрешенного строительства, реконструкции объектов капитального строительства - не подлежат установлению
Коммунальное обслуживание (код 3.1)	- здания и сооружения в целях обеспечения физических и юридических лиц коммунальными услугами, - здания и сооружения, обеспечивающие поставку воды, тепла, электричества, газа, отвод канализационных стоков, очистку и уборку объектов недвижимости (котельных, водозаборов, очистных сооружений, насосных станций, водопроводов, линий электропередач, трансформаторных подстанций, газопроводов, линий связи, телефонных станций, канализаций, а также здания, предназначенные для приема физических и юридических лиц в связи с предоставлением им коммунальных услуг	<p>Минимальный отступ от границы земельного участка, смежной с территорией улично-дорожной сети населенного пункта (улицы, проезды), в целях определения места допустимого размещения объекта - 5 м.</p> <p>Минимальные отступы от границ земельного участка в целях определения места допустимого размещения объекта – 3 м.</p>
Хранение автотранспорта (код 2.7.1)	-размещение отдельно стоящих и пристроенных гаражей, в том числе подземных, предназначенных для хранения автотранспорта, в том числе с разделением на машино-места.	<p>Минимальный отступ от границы земельного участка, смежной с территорией улично-дорожной сети населенного пункта (улицы, проезды), в целях определения места допустимого размещения объекта - 5 м.</p> <p>Минимальные отступы от границ земельного участка в целях определения места допустимого размещения объекта – 3 м</p> <p>Для гаражей боксового типа: Минимальный отступ от границы земельного участка, смежной с территорией улично-дорожной сети населенного пункта (улицы, проезды), в целях определения места допустимого размещения объекта – 0 м.</p> <p>Минимальные отступы от границы земельного участка в целях определения места допустимого размещения объекта – 0 м.</p>
Земельные участки (территории) общего пользования	- объекты улично-дорожной сети: автомобильные дороги, пешеходные тротуары в границах населенных пунктов, пешеходные переходы, бульвары, площади, проезды,	Предельные размеры земельных участков и предельные параметры разрешенного строительства, реконструкции объектов капитального строительства - не подлежат установлению

(код 12.0)	велодорожки и объекты велотранспортной и инженерной инфраструктуры; - размещение придорожных стоянок (парковок) транспортных средств в границах улиц и дорог.	
------------	--	--

1.2.2 УСЛОВНО-РАЗРЕШЕННЫЕ ВИДЫ ИСПОЛЬЗОВАНИЯ		
Зона застройки малоэтажными жилыми домами (до 4 этажей, включая мансардный) (Ж2)		
ВИДЫ РАЗРЕШЕННОГО ИСПОЛЬЗОВАНИЯ		ПРЕДЕЛЬНЫЕ РАЗМЕРЫ ЗЕМЕЛЬНЫХ УЧАСТКОВ И ПРЕДЕЛЬНЫЕ ПАРАМЕТРЫ РАЗРЕШЕННОГО СТРОИТЕЛЬСТВА, РЕКОНСТРУКЦИИ ОБЪЕКТОВ КАПИТАЛЬНОГО СТРОИТЕЛЬСТВА
ЗЕМЕЛЬНЫХ УЧАСТКОВ	ОБЪЕКТОВ КАПИТАЛЬНОГО СТРОИТЕЛЬСТВА	
Амбулаторное ветеринарное обслуживание (код 3.10.1)	- объекты капитального строительства, предназначенные для оказания ветеринарных услуг без содержания животных	Минимальный отступ от границы земельного участка, смежной с территорией улично-дорожной сети населенного пункта (улицы, проезды), в целях определения места допустимого размещения объекта - 5 м. Минимальные отступы от границ земельного участка в целях определения места допустимого размещения объекта – 3 м.
Ремонт автомобилей (код 4.9.1.4)	- мастерские, предназначенные для ремонта и обслуживания автомобилей, и прочих объектов дорожного сервиса, а также размещение магазинов сопутствующей торговли.	Минимальные отступы от границ земельного участка в целях определения места допустимого размещения объекта – 3 м. Минимальный отступ от границы земельного участка, смежной с территорией улично-дорожной сети населенного пункта (улицы, проезды), в целях определения места допустимого размещения объекта – 5 м. Предельная высота зданий, строений, сооружений – не подлежит установлению. Максимальный процент застройки в границах земельного участка – не подлежит установлению. Минимальный размер и максимальный размер земельного участка – не подлежит установлению
Рынки (код 4.3)	- объекты капитального строительства, сооружения, предназначенные для организации постоянной или временной торговли (ярмарка, рынок, базар), с учетом того, что каждое из торговых мест не располагает торговой площадью более 200 кв. м.	Минимальные отступы от границ земельного участка в целях определения места допустимого размещения объекта – 3 м. Минимальный отступ от границы земельного участка, смежной с территорией улично-дорожной сети населенного пункта (улицы, проезды), в целях определения места допустимого размещения объекта – 5 м. Предельная высота зданий, строений, сооружений – не подлежит установлению. Максимальный процент застройки в границах земельного участка – не подлежит установлению. Минимальный размер и максимальный размер земельного участка – не подлежит установлению
Социальное обслуживание	- здания, предназначенные для оказания гражданам социальной помощи.	Минимальные отступы от границ земельного участка в целях определения места допустимого размещения объекта – 3 м.

(код 3.2)		<p>Минимальный отступ от границы земельного участка, смежной с территорией улично-дорожной сети населенного пункта (улицы, проезды), в целях определения места допустимого размещения объекта – 5 м.</p> <p>Предельная высота зданий, строений, сооружений – не подлежит установлению.</p> <p>Максимальный процент застройки в границах земельного участка – не подлежит установлению.</p> <p>Минимальный размер и максимальный размер земельного участка – не подлежит установлению</p>
Религиозное использование (код 3.7)	Размещение зданий и сооружений религиозного использования.	<p>Минимальные отступы от границ земельного участка в целях определения места допустимого размещения объекта – 3 м.</p> <p>Минимальный отступ от границы земельного участка, смежной с территорией улично-дорожной сети населенного пункта (улицы, проезды), в целях определения места допустимого размещения объекта – 5 м.</p> <p>Предельная высота зданий, строений, сооружений – не подлежит установлению.</p> <p>Максимальный процент застройки в границах земельного участка – не подлежит установлению.</p> <p>Минимальный размер и максимальный размер земельного участка – не подлежит установлению</p>
Деловое управление (код 4.1)	- объекты капитального строительства с целью: размещения объектов управленческой деятельности, не связанной с государственным или муниципальным управлением и оказанием услуг, а также с целью обеспечения совершения сделок, не требующих передачи товара в момент их совершения между организациями, в том числе биржевая деятельность (за исключением банковской и страховой деятельности)	<p>Минимальные отступы от границ земельного участка в целях определения места допустимого размещения объекта – 3 м.</p> <p>Минимальный отступ от границы земельного участка, смежной с территорией улично-дорожной сети населенного пункта (улицы, проезды), в целях определения места допустимого размещения объекта – 5 м.</p> <p>Предельная высота зданий, строений, сооружений – не подлежит установлению.</p> <p>Максимальный процент застройки в границах земельного участка – не подлежит установлению.</p> <p>Минимальный размер и максимальный размер земельного участка – не подлежит установлению</p>
Амбулаторно-поликлиническое обслуживание (код 3.4.1)	- объекты капитального строительства, предназначенные для оказания гражданам амбулаторно-поликлинической медицинской помощи (поликлиники, фельдшерские пункты, пункты здравоохранения, центры матери и ребенка, диагностические центры, молочные кухни, станции донорства крови, клинические лаборатории).	<p>Минимальные отступы от границ земельного участка в целях определения места допустимого размещения объекта – 3 м.</p> <p>Минимальный отступ от границы земельного участка, смежной с территорией улично-дорожной сети населенного пункта (улицы, проезды), в целях определения места допустимого размещения объекта – 5 м.</p> <p>Предельная высота зданий, строений, сооружений – не подлежит установлению.</p> <p>Максимальный процент застройки в границах земельного участка – не</p>

		<p>подлежит установлению.</p> <p>Минимальный размер и максимальный размер земельного участка – не подлежат установлению</p>
Бытовое обслуживание (код 3.3)	- объекты капитального строительства, предназначенные для оказания населению или организациям бытовых услуг (мастерские мелкого ремонта, ателье, бани, парикмахерские, прачечные, химчистки, похоронные бюро).	<p>Минимальные отступы от границ земельного участка в целях определения места допустимого размещения объекта – 3 м.</p> <p>Минимальный отступ от границы земельного участка, смежной с территорией улично-дорожной сети населенного пункта (улицы, проезды), в целях определения места допустимого размещения объекта – 5 м.</p> <p>Предельная высота зданий, строений, сооружений – не подлежит установлению.</p> <p>Максимальный процент застройки в границах земельного участка – не подлежит установлению.</p> <p>Минимальный размер и максимальный размер земельного участка – не подлежат установлению</p>
Магазины (код 4.4)	- объекты капитального строительства, предназначенных для продажи товаров, торговая площадь которых составляет до 5000 кв. м.	<p>Минимальный размер земельного участка – 0,04 га.</p> <p>Минимальные отступы от границ земельного участка в целях определения места допустимого размещения объекта – 3 м.</p> <p>Минимальный отступ от границы земельного участка, смежной с территорией улично-дорожной сети населенного пункта (улицы, проезды), в целях определения места допустимого размещения объекта – 5 м.</p> <p>Предельная высота зданий, строений, сооружений – не подлежит установлению.</p> <p>Максимальный процент застройки в границах земельного участка – не подлежит установлению.</p> <p>Максимальный размер земельного участка – не подлежит установлению</p>
Общественное питание (код 4.6)	- объекты капитального строительства в целях устройства мест общественного питания (рестораны, кафе, столовые, закусочные, бары).	<p>Минимальные отступы от границ земельного участка в целях определения места допустимого размещения объекта – 3 м.</p> <p>Минимальный отступ от границы земельного участка, смежной с территорией улично-дорожной сети населенного пункта (улицы, проезды), в целях определения места допустимого размещения объекта – 5 м.</p> <p>Предельная высота зданий, строений, сооружений – не подлежит установлению.</p> <p>Максимальный процент застройки в границах земельного участка – не подлежит установлению.</p> <p>Минимальный размер и максимальный размер земельного участка – не подлежат установлению</p>
Здравоохранение (код 3.4)	- размещение объектов капитального строительства, предназначенных для оказания гражданам медицинской помощи;	<p>Минимальные отступы от границ земельного участка в целях определения места допустимого размещения объекта – 3 м.</p> <p>Минимальный отступ от границы земельного участка, смежной с территорией</p>

	<ul style="list-style-type: none"> - размещение объектов капитального строительства, предназначенных для оказания гражданам амбулаторно-поликлинической медицинской помощи (поликлиники, фельдшерские пункты, пункты здравоохранения, центры матери и ребенка, диагностические центры, молочные кухни, станции донорства крови, клинические лаборатории); - размещение объектов капитального строительства, предназначенных для оказания гражданам медицинской помощи в стационарах (больницы, родильные дома, диспансеры, научно-медицинские учреждения и прочие объекты, обеспечивающие оказание услуги по лечению в стационаре); - размещение станций скорой помощи; - размещение площадок санитарной авиации. 	<p>улично-дорожной сети населенного пункта (улицы, проезды), в целях определения места допустимого размещения объекта – 5 м.</p> <p>Предельная высота зданий, строений, сооружений – не подлежит установлению.</p> <p>Максимальный процент застройки в границах земельного участка – не подлежит установлению.</p> <p>Минимальный размер и максимальный размер земельного участка – не подлежит установлению.</p>
Дошкольное, начальное и среднее общее образование (код 3.5.1)	<ul style="list-style-type: none"> - размещение объектов капитального строительства, предназначенных для просвещения, дошкольного, начального и среднего общего образования (детские ясли, детские сады, школы, лицеи, гимназии, художественные, музыкальные школы, образовательные кружки и иные организации, осуществляющие деятельность по воспитанию, образованию и просвещению), в том числе зданий, спортивных сооружений, предназначенных для занятия обучающихся физической культурой и спортом. 	<p>Минимальные отступы от границ земельного участка в целях определения места допустимого размещения объекта – 3 м.</p> <p>Минимальный отступ от границы земельного участка, смежной с территорией улично-дорожной сети населенного пункта (улицы, проезды), в целях определения места допустимого размещения объекта – 5 м.</p> <p>Предельная высота зданий, строений, сооружений – не подлежит установлению.</p> <p>Максимальный процент застройки в границах земельного участка – не подлежит установлению.</p> <p>Минимальный размер и максимальный размер земельного участка – не подлежит установлению.</p>
Обеспечение занятий спортом в помещениях (код 5.1.2)	<ul style="list-style-type: none"> - размещение спортивных клубов, спортивных залов, бассейнов, физкультурно-оздоровительных комплексов в зданиях и сооружениях. 	<p>Минимальные отступы от границ земельного участка в целях определения места допустимого размещения объекта – 3 м.</p> <p>Минимальный отступ от границы земельного участка, смежной с территорией улично-дорожной сети населенного пункта (улицы, проезды), в целях определения места допустимого размещения объекта – 5 м.</p>

1.2.3 ВСПОМОГАТЕЛЬНЫЕ ВИДЫ РАЗРЕШЕННОГО ИСПОЛЬЗОВАНИЯ

Зона застройки малоэтажными жилыми домами (до 4 этажей, включая мансардный) (Ж2)

ВИДЫ РАЗРЕШЕННОГО ИСПОЛЬЗОВАНИЯ		ПРЕДЕЛЬНЫЕ РАЗМЕРЫ ЗЕМЕЛЬНЫХ УЧАСТКОВ И ПРЕДЕЛЬНЫЕ ПАРАМЕТРЫ РАЗРЕШЕННОГО СТРОИТЕЛЬСТВА, РЕКОНСТРУКЦИИ ОБЪЕКТОВ КАПИТАЛЬНОГО СТРОИТЕЛЬСТВА
ЗЕМЕЛЬНЫХ УЧАСТКОВ	ОБЪЕКТОВ КАПИТАЛЬНОГО СТРОИТЕЛЬСТВА	
-----	В отношении земельного участка с видом разрешенного	-----

	<p>использования «Малоэтажная многоквартирная жилая застройка» допустимо размещать вспомогательные объекты:</p> <ul style="list-style-type: none"> - подземные гаражи и автостоянки; - обустройство спортивных и детских площадок, площадок для отдыха; - объекты обслуживания жилой застройки во встроенных, пристроенных и встроенно-пристроенных помещениях многоквартирного дома, если общая площадь таких помещений в многоквартирном доме не составляет более 20% общей площади помещений дома 	
--	---	--

2. Общественно-деловые зоны

2.1. Зона специализированной общественной застройки (ОД1)

2.1.1. ОСНОВНЫЕ ВИДЫ РАЗРЕШЕННОГО ИСПОЛЬЗОВАНИЯ Зона специализированной общественной застройки (ОД1)		
ВИДЫ РАЗРЕШЕННОГО ИСПОЛЬЗОВАНИЯ		ПРЕДЕЛЬНЫЕ РАЗМЕРЫ ЗЕМЕЛЬНЫХ УЧАСТКОВ И ПРЕДЕЛЬНЫЕ ПАРАМЕТРЫ РАЗРЕШЕННОГО СТРОИТЕЛЬСТВА, РЕКОНСТРУКЦИИ ОБЪЕКТОВ КАПИТАЛЬНОГО СТРОИТЕЛЬСТВА
ЗЕМЕЛЬНЫХ УЧАСТКОВ	ОБЪЕКТОВ КАПИТАЛЬНОГО СТРОИТЕЛЬСТВА	
Государственное управление (код 3.8.1)	- здания, предназначенные для размещения государственных органов, государственного пенсионного фонда, органов местного самоуправления, судов, а также организаций, непосредственно обеспечивающих их деятельность или оказывающих государственные и (или) муниципальные услуги.	<p>Минимальные отступы от границ земельного участка в целях определения места допустимого размещения объекта – 3 м.</p> <p>Минимальный отступ от границы земельного участка, смежной с территорией улично-дорожной сети населенного пункта (улицы, проезды), в целях определения места допустимого размещения объекта – 5 м.</p> <p>Предельная высота зданий, строений, сооружений – не подлежит установлению.</p> <p>Максимальный процент застройки в границах земельного участка – не подлежит установлению.</p> <p>Минимальный размер и максимальный размер земельного участка – не подлежит установлению</p>
Коммунальное обслуживание (код 3.1)	- размещение зданий и сооружений в целях обеспечения физических и юридических лиц коммунальными услугами.	<p>Минимальные отступы от границ земельного участка в целях определения места допустимого размещения объекта – 3 м.</p> <p>Минимальный отступ от границы земельного участка, смежной с территорией улично-дорожной сети населенного пункта (улицы, проезды), в целях определения места допустимого размещения объекта – 5 м.</p> <p>Предельная высота зданий, строений, сооружений – не подлежит установлению.</p> <p>Максимальный процент застройки в границах земельного участка – не подлежит установлению.</p> <p>Минимальный размер и максимальный размер земельного участка – не</p>

		подлежит установлению
Социальное обслуживание (код 3.2)	- здания, предназначенные для оказания гражданам социальной помощи.	Минимальные отступы от границ земельного участка в целях определения места допустимого размещения объекта – 3 м. Минимальный отступ от границы земельного участка, смежной с территорией улично-дорожной сети населенного пункта (улицы, проезды), в целях определения места допустимого размещения объекта – 5 м. Предельная высота зданий, строений, сооружений – не подлежит установлению. Максимальный процент застройки в границах земельного участка – не подлежит установлению. Минимальный размер и максимальный размер земельного участка – не подлежит установлению
Амбулаторно-поликлиническое обслуживание (код 3.4.1)	- объекты капитального строительства, предназначенные для оказания гражданам амбулаторно-поликлинической медицинской помощи (поликлиники, фельдшерские пункты, пункты здравоохранения, центры матери и ребенка, диагностические центры, молочные кухни, станции донорства крови, клинические лаборатории).	Минимальные отступы от границ земельного участка в целях определения места допустимого размещения объекта – 3 м. Минимальный отступ от границы земельного участка, смежной с территорией улично-дорожной сети населенного пункта (улицы, проезды), в целях определения места допустимого размещения объекта – 5 м. Предельная высота зданий, строений, сооружений – не подлежит установлению. Максимальный процент застройки в границах земельного участка – не подлежит установлению. Минимальный размер и максимальный размер земельного участка – не подлежит установлению
Стационарное медицинское обслуживание (код 3.4.2)	- объекты капитального строительства, предназначенные для оказания гражданам медицинской помощи в стационарах (больницы, родильные дома, диспансеры, научно-медицинские учреждения и прочие объекты, обеспечивающие оказание услуги по лечению в стационаре); - станции скорой помощи; - размещение площадок санитарной авиации.	Минимальные отступы от границ земельного участка в целях определения места допустимого размещения объекта – 3 м. Минимальный отступ от границы земельного участка, смежной с территорией улично-дорожной сети населенного пункта (улицы, проезды), в целях определения места допустимого размещения объекта – 5 м. Предельная высота зданий, строений, сооружений – не подлежит установлению. Максимальный процент застройки в границах земельного участка – не подлежит установлению. Минимальный размер и максимальный размер земельного участка – не подлежит установлению
Образование и просвещение (код 3.5)	- объекты капитального строительства, предназначенные для воспитания, образования и просвещения.	Минимальные отступы от границ земельного участка в целях определения места допустимого размещения объекта – 3 м. Минимальный отступ от границы земельного участка, смежной с территорией улично-дорожной сети населенного пункта (улицы, проезды), в целях определения места допустимого размещения объекта – 5 м. Предельная высота зданий, строений, сооружений – не подлежит установлению. Максимальный процент застройки в границах земельного участка – не подлежит установлению.

		Минимальный размер и максимальный размер земельного участка – не подлежит установлению
Культурное развитие (код 3.6)	- здания и сооружения, предназначенных для размещения объектов культуры.	Минимальные отступы от границ земельного участка в целях определения места допустимого размещения объекта – 3 м. Минимальный отступ от границы земельного участка, смежной с территорией улично-дорожной сети населенного пункта (улицы, проезды), в целях определения места допустимого размещения объекта – 5 м. Предельная высота зданий, строений, сооружений – не подлежит установлению. Максимальный процент застройки в границах земельного участка – не подлежит установлению. Минимальный размер и максимальный размер земельного участка – не подлежит установлению
Хранение автотранспорта (код 2.7.1)	- размещение отдельно стоящих и пристроенных гаражей, в том числе подземных, предназначенных для хранения автотранспорта, в том числе с разделением на машино-места.	Минимальные отступы от границ земельного участка в целях определения места допустимого размещения объекта – 3 м. Минимальный отступ от границы земельного участка, смежной с территорией улично-дорожной сети населенного пункта (улицы, проезды), в целях определения места допустимого размещения объекта – 5 м. Предельная высота зданий, строений, сооружений – не подлежит установлению. Максимальный процент застройки в границах земельного участка – не подлежит установлению. Минимальный размер и максимальный размер земельного участка – не подлежит установлению Для гаражей боксового типа: Минимальный отступ от границы земельного участка, смежной с территорией улично-дорожной сети населенного пункта (улицы, проезды), в целях определения места допустимого размещения объекта – 0 м. Минимальные отступы от границы земельного участка в целях определения места допустимого размещения объекта – 0 м.
Обеспечение внутреннего правопорядка (код 8.3)	- объекты капитального строительства, необходимые для подготовки и поддержания в готовности органов внутренних дел, Росгвардии и спасательных служб, в которых существует военизированная служба; размещение объектов гражданской обороны, за исключением объектов гражданской обороны, являющихся частями производственных зданий	Минимальные отступы от границ земельного участка в целях определения места допустимого размещения объекта – 3 м. Минимальный отступ от границы земельного участка, смежной с территорией улично-дорожной сети населенного пункта (улицы, проезды), в целях определения места допустимого размещения объекта – 5 м. Предельная высота зданий, строений, сооружений – не подлежит установлению. Максимальный процент застройки в границах земельного участка – не подлежит установлению. Минимальный размер и максимальный размер земельного участка – не подлежит установлению
Спорт	- размещение зданий и сооружений для занятия спортом.	Предельные размеры земельных участков и предельные параметры

(код 5.1)		разрешенного строительства, реконструкции объектов капитального строительства - не подлежат установлению
Земельные участки (территории) общего пользования (код 12.0)	- объекты улично-дорожной сети: дороги, пешеходные тротуары в границах населенных пунктов, пешеходные переходы, бульвары, площади, проезды, велодорожки и объекты велотранспортной и инженерной инфраструктуры; - размещение придорожных стоянок (парковок) транспортных средств в границах улиц и дорог.	Предельные размеры земельных участков и предельные параметры разрешенного строительства, реконструкции объектов капитального строительства - не подлежат установлению

2.1.2. УСЛОВНО РАЗРЕШЕННЫЕ ВИДЫ ИСПОЛЬЗОВАНИЯ		
Зона специализированной общественной застройки (ОД1)		
ВИДЫ РАЗРЕШЕННОГО ИСПОЛЬЗОВАНИЯ		ПРЕДЕЛЬНЫЕ РАЗМЕРЫ ЗЕМЕЛЬНЫХ УЧАСТКОВ И ПРЕДЕЛЬНЫЕ ПАРАМЕТРЫ РАЗРЕШЕННОГО СТРОИТЕЛЬСТВА, РЕКОНСТРУКЦИИ ОБЪЕКТОВ КАПИТАЛЬНОГО СТРОИТЕЛЬСТВА
ЗЕМЕЛЬНЫХ УЧАСТКОВ	ОБЪЕКТОВ КАПИТАЛЬНОГО СТРОИТЕЛЬСТВА	
Религиозное использование (код 3.7)	Размещение зданий и сооружений религиозного использования.	Минимальные отступы от границ земельного участка в целях определения места допустимого размещения объекта – 3 м. Минимальный отступ от границы земельного участка, смежной с территорией улично-дорожной сети населенного пункта (улицы, проезды), в целях определения места допустимого размещения объекта – 5 м. Предельная высота зданий, строений, сооружений – не подлежит установлению. Максимальный процент застройки в границах земельного участка – не подлежит установлению. Минимальный размер и максимальный размер земельного участка – не подлежит установлению

2.1.3. ВСПОМОГАТЕЛЬНЫЕ ВИДЫ РАЗРЕШЕННОГО ИСПОЛЬЗОВАНИЯ		
Зона специализированной общественной застройки (ОД1)		
ВИДЫ РАЗРЕШЕННОГО ИСПОЛЬЗОВАНИЯ		ПРЕДЕЛЬНЫЕ РАЗМЕРЫ ЗЕМЕЛЬНЫХ УЧАСТКОВ И ПРЕДЕЛЬНЫЕ ПАРАМЕТРЫ РАЗРЕШЕННОГО СТРОИТЕЛЬСТВА, РЕКОНСТРУКЦИИ ОБЪЕКТОВ КАПИТАЛЬНОГО СТРОИТЕЛЬСТВА
ЗЕМЕЛЬНЫХ УЧАСТКОВ	ОБЪЕКТОВ КАПИТАЛЬНОГО СТРОИТЕЛЬСТВА	
-	В отношении земельных участков с видами разрешенного использования, разрешенными в территориальной зоне общественно-деловая зона (ОД-1), допустимо размещать: - хозяйственные здания и сооружения.	Минимальный отступ от границ земельного участка в целях определения места допустимого размещения объекта – 3 м. Минимальный отступ от границы земельного участка, смежной с территорией улично-дорожной сети населенного пункта (улицы, проезды), в целях определения места допустимого размещения объекта – 5 м. Предельная высота зданий, строений, сооружений – не подлежит установлению. Максимальный процент застройки в границах земельного участка – не

		подлежит установлению. Минимальный размер и максимальный размер земельного участка – не подлежит установлению
--	--	--

2.2. Многофункциональная общественно-деловая зона (ОД2)

2.2.1. ОСНОВНЫЕ ВИДЫ РАЗРЕШЕННОГО ИСПОЛЬЗОВАНИЯ Многофункциональная общественно-деловая зона (ОД2)		
ВИДЫ РАЗРЕШЕННОГО ИСПОЛЬЗОВАНИЯ		ПРЕДЕЛЬНЫЕ РАЗМЕРЫ ЗЕМЕЛЬНЫХ УЧАСТКОВ И ПРЕДЕЛЬНЫЕ ПАРАМЕТРЫ РАЗРЕШЕННОГО СТРОИТЕЛЬСТВА, РЕКОНСТРУКЦИИ ОБЪЕКТОВ КАПИТАЛЬНОГО СТРОИТЕЛЬСТВА
ЗЕМЕЛЬНЫХ УЧАСТКОВ	ОБЪЕКТОВ КАПИТАЛЬНОГО СТРОИТЕЛЬСТВА	
Рынки (код 4.3)	- объекты капитального строительства, сооружения, предназначенные для организации постоянной или временной торговли (ярмарка, рынок, базар), с учетом того, что каждое из торговых мест не располагает торговой площадью более 200 кв. м.	Минимальные отступы от границ земельного участка в целях определения места допустимого размещения объекта – 3 м. Минимальный отступ от границы земельного участка, смежной с территорией улично-дорожной сети населенного пункта (улицы, проезды), в целях определения места допустимого размещения объекта – 5 м. Предельная высота зданий, строений, сооружений – не подлежит установлению. Максимальный процент застройки в границах земельного участка – не подлежит установлению. Минимальный размер и максимальный размер земельного участка – не подлежит установлению
Объекты торговли (торговые центры, торгово-развлекательные центры (комплексы) (код 4.2)	- объекты капитального строительства, общей площадью свыше 5000 кв. м с целью размещения одной или нескольких организаций, осуществляющих продажу товаров, и (или) оказание услуг.	Минимальные отступы от границ земельного участка в целях определения места допустимого размещения объекта – 3 м. Минимальный отступ от границы земельного участка, смежной с территорией улично-дорожной сети населенного пункта (улицы, проезды), в целях определения места допустимого размещения объекта – 5 м. Предельная высота зданий, строений, сооружений – не подлежит установлению. Максимальный процент застройки в границах земельного участка – не подлежит установлению. Минимальный размер и максимальный размер земельного участка – не подлежит установлению
Выставочно-ярмарочная деятельность (код 4.10)	- объекты капитального строительства, сооружения, предназначенные для осуществления выставочно-ярмарочной и конгрессной деятельности, включая деятельность, необходимую для обслуживания указанных мероприятий (застройка экспозиционной площади, организация питания участников мероприятий).	Минимальные отступы от границ земельного участка в целях определения места допустимого размещения объекта – 3 м. Минимальный отступ от границы земельного участка, смежной с территорией улично-дорожной сети населенного пункта (улицы, проезды), в целях определения места допустимого размещения объекта – 5 м. Предельная высота зданий, строений, сооружений – не подлежит установлению. Максимальный процент застройки в границах земельного участка – не подлежит установлению.

		Минимальный размер и максимальный размер земельного участка – не подлежит установлению
Гостиничное обслуживание (код 4.7)	- гостиницы.	Минимальный размер земельного участка – 0,04 га. Минимальные отступы от границ земельного участка в целях определения места допустимого размещения объекта – 3 м. Минимальный отступ от границы земельного участка, смежной с территорией улично-дорожной сети населенного пункта (улицы, проезды), в целях определения места допустимого размещения объекта – 5 м. Предельная высота зданий, строений, сооружений – не подлежит установлению. Максимальный процент застройки в границах земельного участка – не подлежит установлению. Максимальный размер земельного участка – не подлежит установлению
Коммунальное обслуживание (код 3.1)	- размещение зданий и сооружений в целях обеспечения физических и юридических лиц коммунальными услугами.	Минимальные отступы от границ земельного участка в целях определения места допустимого размещения объекта – 3 м. Минимальный отступ от границы земельного участка, смежной с территорией улично-дорожной сети населенного пункта (улицы, проезды), в целях определения места допустимого размещения объекта – 5 м. Предельная высота зданий, строений, сооружений – не подлежит установлению. Максимальный процент застройки в границах земельного участка – не подлежит установлению. Минимальный размер и максимальный размер земельного участка – не подлежит установлению
Бытовое обслуживание (код 3.3)	- объекты капитального строительства, предназначенные для оказания населению или организациям бытовых услуг (мастерские мелкого ремонта, ателье, бани, парикмахерские, прачечные, химчистки, похоронные бюро).	Минимальные отступы от границ земельного участка в целях определения места допустимого размещения объекта – 3 м. Минимальный отступ от границы земельного участка, смежной с территорией улично-дорожной сети населенного пункта (улицы, проезды), в целях определения места допустимого размещения объекта – 5 м. Предельная высота зданий, строений, сооружений – не подлежит установлению. Максимальный процент застройки в границах земельного участка – не подлежит установлению. Минимальный размер и максимальный размер земельного участка – не подлежит установлению
Деловое управление (код 4.1)	- объекты капитального строительства с целью: размещения объектов управленческой деятельности, не связанной с государственным или муниципальным управлением и оказанием услуг, а также с целью обеспечения совершения сделок, не требующих передачи товара в момент их совершения между организациями, в том числе биржевая деятельность (за исключением	Минимальные отступы от границ земельного участка в целях определения места допустимого размещения объекта – 3 м. Минимальный отступ от границы земельного участка, смежной с территорией улично-дорожной сети населенного пункта (улицы, проезды), в целях определения места допустимого размещения объекта – 5 м. Предельная высота зданий, строений, сооружений – не подлежит установлению. Максимальный процент застройки в границах земельного участка – не

	банковской и страховой деятельности).	подлежит установлению. Минимальный размер и максимальный размер земельного участка – не подлежит установлению
Банковская и страховая деятельность (код 4.5)	- объекты капитального строительства, предназначенные для размещения организаций, оказывающих банковские и страховые услуги.	Минимальные отступы от границ земельного участка в целях определения места допустимого размещения объекта – 3 м. Минимальный отступ от границы земельного участка, смежной с территорией улично-дорожной сети населенного пункта (улицы, проезды), в целях определения места допустимого размещения объекта – 5 м. Предельная высота зданий, строений, сооружений – не подлежит установлению. Максимальный процент застройки в границах земельного участка – не подлежит установлению. Минимальный размер и максимальный размер земельного участка – не подлежит установлению
Магазины (код 4.4)	- объекты капитального строительства, предназначенных для продажи товаров, торговая площадь которых составляет до 5000 кв. м.	Минимальный размер земельного участка – 0,02 га. Минимальные отступы от границ земельного участка в целях определения места допустимого размещения объекта – 3 м. Минимальный отступ от границы земельного участка, смежной с территорией улично-дорожной сети населенного пункта (улицы, проезды), в целях определения места допустимого размещения объекта – 5 м. Предельная высота зданий, строений, сооружений – не подлежит установлению. Максимальный процент застройки в границах земельного участка – не подлежит установлению. Максимальный размер земельного участка – не подлежит установлению
Общественное питание (код 4.6)	- объекты капитального строительства в целях устройства мест общественного питания (рестораны, кафе, столовые, закусочные, бары).	Минимальные отступы от границ земельного участка в целях определения места допустимого размещения объекта – 3 м. Минимальный отступ от границы земельного участка, смежной с территорией улично-дорожной сети населенного пункта (улицы, проезды), в целях определения места допустимого размещения объекта – 5 м. Предельная высота зданий, строений, сооружений – не подлежит установлению. Максимальный процент застройки в границах земельного участка – не подлежит установлению. Минимальный размер и максимальный размер земельного участка – не подлежит установлению
Развлекательные мероприятия (код 4.8.1)	- здания и сооружения, предназначенные для организации развлекательных мероприятий, путешествий, для размещения дискотек и танцевальных площадок, ночных клубов, аквапарков, боулинга, аттракционов и т. п., игровых автоматов (кроме игрового оборудования, используемого для проведения азартных игр), игровых	Минимальные отступы от границ земельного участка в целях определения места допустимого размещения объекта – 3 м. Минимальный отступ от границы земельного участка, смежной с территорией улично-дорожной сети населенного пункта (улицы, проезды), в целях определения места допустимого размещения объекта – 5 м. Предельная высота зданий, строений, сооружений – не подлежит установлению.

	площадок.	Максимальный процент застройки в границах земельного участка – не подлежит установлению. Минимальный размер и максимальный размер земельного участка – не подлежит установлению
Хранение автотранспорта (код 2.7.1)	- размещение отдельно стоящих и пристроенных гаражей, в том числе подземных, предназначенных для хранения автотранспорта, в том числе с разделением на машино-места.	Минимальные отступы от границ земельного участка в целях определения места допустимого размещения объекта – 3 м. Минимальный отступ от границы земельного участка, смежной с территорией улично-дорожной сети населенного пункта (улицы, проезды), в целях определения места допустимого размещения объекта – 5 м. Предельная высота зданий, строений, сооружений – не подлежит установлению. Максимальный процент застройки в границах земельного участка – не подлежит установлению. Минимальный размер и максимальный размер земельного участка – не подлежит установлению Для гаражей боксового типа: Минимальный отступ от границы земельного участка, смежной с территорией улично-дорожной сети населенного пункта (улицы, проезды), в целях определения места допустимого размещения объекта – 0 м. Минимальные отступы от границы земельного участка в целях определения места допустимого размещения объекта – 0 м.
Спорт (код 5.1)	- размещение зданий и сооружений для занятия спортом.	Предельные размеры земельных участков и предельные параметры разрешенного строительства, реконструкции объектов капитального строительства - не подлежат установлению
Земельные участки (территории) общего пользования (код 12.0)	- объекты улично-дорожной сети: дороги, пешеходные тротуары в границах населенных пунктов, пешеходные переходы, бульвары, площади, проезды, велодорожки и объекты велотранспортной и инженерной инфраструктуры; - размещение придорожных стоянок (парковок) транспортных средств в границах улиц и дорог.	Предельные размеры земельных участков и предельные параметры разрешенного строительства, реконструкции объектов капитального строительства - не подлежат установлению

2.2.2. УСЛОВНО РАЗРЕШЕННЫЕ ВИДЫ ИСПОЛЬЗОВАНИЯ

Многофункциональная общественно-деловая зона (ОД2)

ВИДЫ РАЗРЕШЕННОГО ИСПОЛЬЗОВАНИЯ		ПРЕДЕЛЬНЫЕ РАЗМЕРЫ ЗЕМЕЛЬНЫХ УЧАСТКОВ И ПРЕДЕЛЬНЫЕ ПАРАМЕТРЫ РАЗРЕШЕННОГО СТРОИТЕЛЬСТВА, РЕКОНСТРУКЦИИ ОБЪЕКТОВ КАПИТАЛЬНОГО СТРОИТЕЛЬСТВА
ЗЕМЕЛЬНЫХ УЧАСТКОВ	ОБЪЕКТОВ КАПИТАЛЬНОГО СТРОИТЕЛЬСТВА	
Религиозное использование (код 3.7)	Размещение зданий и сооружений религиозного использования.	Минимальные отступы от границ земельного участка в целях определения места допустимого размещения объекта – 3 м. Минимальный отступ от границы земельного участка, смежной с территорией улично-дорожной сети населенного пункта (улицы, проезды), в целях

		<p>определения места допустимого размещения объекта – 5 м. Предельная высота зданий, строений, сооружений – не подлежит установлению. Максимальный процент застройки в границах земельного участка – не подлежит установлению. Минимальный размер и максимальный размер земельного участка – не подлежит установлению</p>
Автомобильные мойки (код 4.9.1.3)	- автомобильные мойки, а также магазины сопутствующей торговли.	<p>Минимальные отступы от границ земельного участка в целях определения места допустимого размещения объекта – 3 м. Минимальный отступ от границы земельного участка, смежной с территорией улично-дорожной сети населенного пункта (улицы, проезды), в целях определения места допустимого размещения объекта – 5 м. Предельная высота зданий, строений, сооружений – не подлежит установлению. Максимальный процент застройки в границах земельного участка – не подлежит установлению. Минимальный размер и максимальный размер земельного участка – не подлежит установлению</p>
Ремонт автомобилей (код 4.9.1.4)	- мастерские, предназначенные для ремонта и обслуживания автомобилей, и прочих объектов дорожного сервиса, а также размещение магазинов сопутствующей торговли.	<p>Минимальные отступы от границ земельного участка в целях определения места допустимого размещения объекта – 3 м. Минимальный отступ от границы земельного участка, смежной с территорией улично-дорожной сети населенного пункта (улицы, проезды), в целях определения места допустимого размещения объекта – 5 м. Предельная высота зданий, строений, сооружений – не подлежит установлению. Максимальный процент застройки в границах земельного участка – не подлежит установлению. Минимальный размер и максимальный размер земельного участка – не подлежит установлению</p>

2.2.3. ВСПОМОГАТЕЛЬНЫЕ ВИДЫ РАЗРЕШЕННОГО ИСПОЛЬЗОВАНИЯ

Многофункциональная общественно-деловая зона (ОД1)

ВИДЫ РАЗРЕШЕННОГО ИСПОЛЬЗОВАНИЯ		ПРЕДЕЛЬНЫЕ РАЗМЕРЫ ЗЕМЕЛЬНЫХ УЧАСТКОВ И ПРЕДЕЛЬНЫЕ ПАРАМЕТРЫ РАЗРЕШЕННОГО СТРОИТЕЛЬСТВА, РЕКОНСТРУКЦИИ ОБЪЕКТОВ КАПИТАЛЬНОГО СТРОИТЕЛЬСТВА
ЗЕМЕЛЬНЫХ УЧАСТКОВ	ОБЪЕКТОВ КАПИТАЛЬНОГО СТРОИТЕЛЬСТВА	

	<p>В отношении земельных участков с видами разрешенного использования, разрешенными в территориальной зоне общественно-деловая зона (ОД-2), допустимо размещать:</p> <ul style="list-style-type: none"> - хозяйственные здания и сооружения. 	<p>Минимальный отступ от границ земельного участка в целях определения места допустимого размещения объекта – 3 м. Минимальный отступ от границы земельного участка, смежной с территорией улично-дорожной сети населенного пункта (улицы, проезды), в целях определения места допустимого размещения объекта – 5 м. Предельная высота зданий, строений, сооружений – не подлежит установлению. Максимальный процент застройки в границах земельного участка – не подлежит установлению. Минимальный размер и максимальный размер земельного участка – не подлежит установлению</p>
--	---	---

3. Зоны инженерной и транспортной инфраструктур

3.1. Зона инженерной инфраструктуры (ИТ1)

3.1.1. ОСНОВНЫЕ ВИДЫ РАЗРЕШЕННОГО ИСПОЛЬЗОВАНИЯ		
Зона инженерной инфраструктуры (ИТ1)		
ВИДЫ РАЗРЕШЕННОГО ИСПОЛЬЗОВАНИЯ		ПРЕДЕЛЬНЫЕ РАЗМЕРЫ ЗЕМЕЛЬНЫХ УЧАСТКОВ И ПРЕДЕЛЬНЫЕ ПАРАМЕТРЫ РАЗРЕШЕННОГО СТРОИТЕЛЬСТВА, РЕКОНСТРУКЦИИ ОБЪЕКТОВ КАПИТАЛЬНОГО СТРОИТЕЛЬСТВА
ЗЕМЕЛЬНЫХ УЧАСТКОВ	ОБЪЕКТОВ КАПИТАЛЬНОГО СТРОИТЕЛЬСТВА	
Коммунальное обслуживание (код 3.1)	- размещение зданий и сооружений в целях обеспечения физических и юридических лиц коммунальными услугами.	<p>Минимальные отступы от границ земельного участка в целях определения места допустимого размещения объекта – 3 м. Минимальный отступ от границы земельного участка, смежной с территорией улично-дорожной сети населенного пункта (улицы, проезды), в целях определения места допустимого размещения объекта – 5 м. Предельная высота зданий, строений, сооружений – не подлежит установлению. Максимальный процент застройки в границах земельного участка – не подлежит установлению. Минимальный размер и максимальный размер земельного участка – не подлежит установлению</p>
Служебные гаражи (код 4.9)	- размещение постоянных или временных гаражей, стоянок для хранения служебного автотранспорта, используемого в целях осуществления предпринимательской деятельности и общественного использования объектов капитального строительства, а также для стоянки и хранения транспортных средств общего пользования, в том числе в депо.	<p>Минимальные отступы от границ земельного участка в целях определения места допустимого размещения объекта – 3 м. Минимальный отступ от границы земельного участка, смежной с территорией улично-дорожной сети населенного пункта (улицы, проезды), в целях определения места допустимого размещения объекта – 5 м. Предельная высота зданий, строений, сооружений – не подлежит установлению. Максимальный процент застройки в границах земельного участка – не подлежит установлению. Минимальный размер и максимальный размер земельного участка – не подлежит установлению</p>
Хранение	- размещение отдельно стоящих и пристроенных гаражей,	Минимальные отступы от границ земельного участка в целях определения

автотранспорта (код 2.7.1)	в том числе подземных, предназначенных для хранения автотранспорта, в том числе с разделением на машино-места.	места допустимого размещения объекта – 3 м. Минимальный отступ от границы земельного участка, смежной с территорией улично-дорожной сети населенного пункта (улицы, проезды), в целях определения места допустимого размещения объекта – 5 м. Предельная высота зданий, строений, сооружений – не подлежит установлению. Максимальный процент застройки в границах земельного участка – не подлежит установлению. Минимальный размер и максимальный размер земельного участка – не подлежит установлению Для гаражей боксового типа: Минимальный отступ от границы земельного участка, смежной с территорией улично-дорожной сети населенного пункта (улицы, проезды), в целях определения места допустимого размещения объекта – 0 м. Минимальные отступы от границы земельного участка в целях определения места допустимого размещения объекта – 0 м.
Связь (код 6.8)	- объекты связи, радиовещания, телевидения, включая воздушные радиорелейные, надземные и подземные кабельные линии связи, линии радиофикации, антенные поля, усилительные пункты на кабельных линиях связи, инфраструктура спутниковой связи и телерадиовещания.	Предельные размеры земельных участков и предельные параметры разрешенного строительства, реконструкции объектов капитального строительства - не подлежат установлению
Земельные участки (территории) общего пользования (код 12.0)	- объекты улично-дорожной сети: дороги, пешеходные тротуары в границах населенных пунктов, пешеходные переходы, бульвары, площади, проезды, велодорожки и объекты велотранспортной и инженерной инфраструктуры; - размещение придорожных стоянок (парковок) транспортных средств в границах улиц и дорог.	Предельные размеры земельных участков и предельные параметры разрешенного строительства, реконструкции объектов капитального строительства - не подлежат установлению

3.1.2. УСЛОВНО РАЗРЕШЕННЫЕ ВИДЫ ИСПОЛЬЗОВАНИЯ: не установлены.

3.1.3. ВСПОМОГАТЕЛЬНЫЕ ВИДЫ РАЗРЕШЕННОГО ИСПОЛЬЗОВАНИЯ: не установлены.

3.2. Зона транспортной инфраструктуры (ИТ2)

3.2.1. ОСНОВНЫЕ ВИДЫ РАЗРЕШЕННОГО ИСПОЛЬЗОВАНИЯ		
Зона транспортной инфраструктуры (ИТ2)		
ВИДЫ РАЗРЕШЕННОГО ИСПОЛЬЗОВАНИЯ		ПРЕДЕЛЬНЫЕ РАЗМЕРЫ ЗЕМЕЛЬНЫХ УЧАСТКОВ И ПРЕДЕЛЬНЫЕ ПАРАМЕТРЫ РАЗРЕШЕННОГО СТРОИТЕЛЬСТВА, РЕКОНСТРУКЦИИ ОБЪЕКТОВ КАПИТАЛЬНОГО СТРОИТЕЛЬСТВА
ЗЕМЕЛЬНЫХ УЧАСТКОВ	ОБЪЕКТОВ КАПИТАЛЬНОГО СТРОИТЕЛЬСТВА	
Размещение автомобильных дорог (код 7.2.1)	- автомобильные дороги за пределами населенных пунктов и технически связанные с ними сооружения, придорожные стоянки (парковки) транспортных средств в границах улиц и	Предельные размеры земельных участков и предельные параметры разрешенного строительства, реконструкции объектов капитального строительства - не подлежат установлению

	<p>дорог;</p> <ul style="list-style-type: none"> - некапитальные сооружения, предназначенные для охраны транспортных средств; - объекты, предназначенные для размещения постов органов внутренних дел, ответственных за безопасность дорожного движения. 	
Обслуживание перевозок пассажиров (код 7.2.2)	- здания и сооружения, предназначенные для обслуживания пассажиров.	Предельные размеры земельных участков и предельные параметры разрешенного строительства, реконструкции объектов капитального строительства - не подлежат установлению
Стоянки транспорта общего пользования (код 7.2.3)	- стоянки транспортных средств, осуществляющих перевозки людей по установленному маршруту.	Предельные размеры земельных участков и предельные параметры разрешенного строительства, реконструкции объектов капитального строительства - не подлежат установлению
Объекты дорожного сервиса (код 4.9.1)	- здания и сооружения дорожного сервиса.	<p>Минимальные отступы от границ земельного участка в целях определения места допустимого размещения объекта – 3 м.</p> <p>Минимальный отступ от границы земельного участка, смежной с территорией улично-дорожной сети населенного пункта (улицы, проезды), в целях определения места допустимого размещения объекта – 5 м.</p>
Коммунальное обслуживание (код 3.1)	- размещение зданий и сооружений в целях обеспечения физических и юридических лиц коммунальными услугами.	<p>Минимальные отступы от границ земельного участка в целях определения места допустимого размещения объекта – 3 м.</p> <p>Минимальный отступ от границы земельного участка, смежной с территорией улично-дорожной сети населенного пункта (улицы, проезды), в целях определения места допустимого размещения объекта – 5 м.</p> <p>Предельная высота зданий, строений, сооружений – не подлежит установлению.</p> <p>Максимальный процент застройки в границах земельного участка – не подлежит установлению.</p> <p>Минимальный размер и максимальный размер земельного участка – не подлежат установлению</p>
Связь (код 6.8)	- объекты связи, радиовещания, телевидения, включая воздушные радиорелейные, надземные и подземные кабельные линии связи, линии радиофикации, антенные поля, усилительные пункты на кабельных линиях связи, инфраструктура спутниковой связи и телерадиовещания.	Предельные размеры земельных участков и предельные параметры разрешенного строительства, реконструкции объектов капитального строительства - не подлежат установлению
Земельные участки (территории) общего пользования (код 12.0)	<ul style="list-style-type: none"> - объекты улично-дорожной сети: дороги, пешеходные тротуары в границах населенных пунктов, пешеходные переходы, бульвары, площади, проезды, велодорожки и объекты велотранспортной и инженерной инфраструктуры; - размещение придорожных стоянок (парковок) транспортных средств в границах улиц и дорог. 	Предельные размеры земельных участков и предельные параметры разрешенного строительства, реконструкции объектов капитального строительства - не подлежат установлению

3.2.2. УСЛОВНО РАЗРЕШЕННЫЕ ВИДЫ ИСПОЛЬЗОВАНИЯ: не установлены.

3.2.3. ВСПОМОГАТЕЛЬНЫЕ ВИДЫ РАЗРЕШЕННОГО ИСПОЛЬЗОВАНИЯ: не установлены.

3.3. Производственная зона (П1)

3.3.1. ОСНОВНЫЕ ВИДЫ РАЗРЕШЕННОГО ИСПОЛЬЗОВАНИЯ		
Производственная зона (П1)		
ВИДЫ РАЗРЕШЕННОГО ИСПОЛЬЗОВАНИЯ		ПРЕДЕЛЬНЫЕ РАЗМЕРЫ ЗЕМЕЛЬНЫХ УЧАСТКОВ И ПРЕДЕЛЬНЫЕ ПАРАМЕТРЫ РАЗРЕШЕННОГО СТРОИТЕЛЬСТВА, РЕКОНСТРУКЦИИ ОБЪЕКТОВ КАПИТАЛЬНОГО СТРОИТЕЛЬСТВА
ЗЕМЕЛЬНЫХ УЧАСТКОВ	ОБЪЕКТОВ КАПИТАЛЬНОГО СТРОИТЕЛЬСТВА	
Коммунальное обслуживание (код 3.1)	- размещение зданий и сооружений в целях обеспечения физических и юридических лиц коммунальными услугами.	Минимальные отступы от границ земельного участка в целях определения места допустимого размещения объекта – 3 м. Минимальный отступ от границы земельного участка, смежной с территорией улично-дорожной сети населенного пункта (улицы, проезды), в целях определения места допустимого размещения объекта – 5 м. Предельная высота зданий, строений, сооружений – не подлежит установлению. Максимальный процент застройки в границах земельного участка – не подлежит установлению. Минимальный размер и максимальный размер земельного участка – не подлежит установлению
Производственная деятельность (код 6.0)	- объекты капитального строительства в целях добычи полезных ископаемых, их переработки, изготовления вещей промышленным способом.	Минимальные отступы от границ земельного участка в целях определения места допустимого размещения объекта – 3 м. Минимальный отступ от границы земельного участка, смежной с территорией улично-дорожной сети населенного пункта (улицы, проезды), в целях определения места допустимого размещения объекта – 5 м. Предельная высота зданий, строений, сооружений – не подлежит установлению. Максимальный процент застройки в границах земельного участка – не подлежит установлению. Минимальный размер и максимальный размер земельного участка – не подлежит установлению
Строительная промышленность (код 6.6)	- объекты капитального строительства, предназначенные для производства: строительных материалов (кирпичей, пиломатериалов, цемента, крепежных материалов), бытового и строительного газового и сантехнического оборудования, лифтов и подъемников, столярной продукции, сборных домов или их частей и тому подобной продукции.	Минимальные отступы от границ земельного участка в целях определения места допустимого размещения объекта – 3 м. Минимальный отступ от границы земельного участка, смежной с территорией улично-дорожной сети населенного пункта (улицы, проезды), в целях определения места допустимого размещения объекта – 5 м. Предельная высота зданий, строений, сооружений – не подлежит установлению. Максимальный процент застройки в границах земельного участка – не

		<p>подлежит установлению.</p> <p>Минимальный размер и максимальный размер земельного участка – не подлежит установлению</p>
<p>Пищевая промышленность (код 6.4)</p>	<p>- объекты пищевой промышленности, по переработке сельскохозяйственной продукции способом, приводящим к их переработке в иную продукцию (консервирование, копчение, хлебопечение), в том числе для производства напитков, алкогольных напитков и табачных изделий.</p>	<p>Минимальные отступы от границ земельного участка в целях определения места допустимого размещения объекта – 3 м.</p> <p>Минимальный отступ от границы земельного участка, смежной с территорией улично-дорожной сети населенного пункта (улицы, проезды), в целях определения места допустимого размещения объекта – 5 м.</p> <p>Предельная высота зданий, строений, сооружений – не подлежит установлению.</p> <p>Максимальный процент застройки в границах земельного участка – не подлежит установлению.</p> <p>Минимальный размер и максимальный размер земельного участка – не подлежит установлению</p>
<p>Ремонт автомобилей (код 4.9.1.4)</p>	<p>- мастерские, предназначенные для ремонта и обслуживания автомобилей, и прочих объектов дорожного сервиса, а также размещение магазинов сопутствующей торговли.</p>	<p>Минимальные отступы от границ земельного участка в целях определения места допустимого размещения объекта – 3 м.</p> <p>Минимальный отступ от границы земельного участка, смежной с территорией улично-дорожной сети населенного пункта (улицы, проезды), в целях определения места допустимого размещения объекта – 5 м.</p> <p>Предельная высота зданий, строений, сооружений – не подлежит установлению.</p> <p>Максимальный процент застройки в границах земельного участка – не подлежит установлению.</p> <p>Минимальный размер и максимальный размер земельного участка – не подлежит установлению</p>
<p>Склады (код 6.9)</p>	<p>- сооружения, имеющие назначение по временному хранению, распределению и перевалке грузов (за исключением хранения стратегических запасов), не являющиеся частями производственных комплексов, на которых был создан груз:</p> <ul style="list-style-type: none"> - промышленные базы, - склады, - погрузочные терминалы и доки, - нефтехранилища и нефтеналивные станции, - газовые хранилища и обслуживающие их газоконденсатные и газоперекачивающие станции, - элеваторы и продовольственные склады, за исключением железнодорожных перевалочных складов. 	<p>Минимальные отступы от границ земельного участка в целях определения места допустимого размещения объекта – 3 м.</p> <p>Минимальный отступ от границы земельного участка, смежной с территорией улично-дорожной сети населенного пункта (улицы, проезды), в целях определения места допустимого размещения объекта – 5 м.</p> <p>Предельная высота зданий, строений, сооружений – не подлежит установлению.</p> <p>Максимальный процент застройки в границах земельного участка – не подлежит установлению.</p> <p>Минимальный размер и максимальный размер земельного участка – не подлежит установлению</p>

Складские площадки (код 6.9.1)	- временное хранение, распределение и перевалка грузов (за исключением хранения стратегических запасов) на открытом воздухе	Предельные размеры земельных участков и предельные параметры разрешенного строительства, реконструкции объектов капитального строительства - не подлежат установлению
Хранение автотранспорта (код 2.7.1)	- размещение отдельно стоящих и пристроенных гаражей, в том числе подземных, предназначенных для хранения автотранспорта, в том числе с разделением на машино-места.	<p>Минимальные отступы от границ земельного участка в целях определения места допустимого размещения объекта – 3 м.</p> <p>Минимальный отступ от границы земельного участка, смежной с территорией улично-дорожной сети населенного пункта (улицы, проезды), в целях определения места допустимого размещения объекта – 5 м.</p> <p>Предельная высота зданий, строений, сооружений – не подлежит установлению.</p> <p>Максимальный процент застройки в границах земельного участка – не подлежит установлению.</p> <p>Минимальный размер и максимальный размер земельного участка – не подлежат установлению</p> <p>Для гаражей боксового типа: Минимальный отступ от границы земельного участка, смежной с территорией улично-дорожной сети населенного пункта (улицы, проезды), в целях определения места допустимого размещения объекта – 0 м.</p> <p>Минимальные отступы от границы земельного участка в целях определения места допустимого размещения объекта – 0 м.</p>
Научно-производственная деятельность (код 6.12)	- технологические, промышленные, агропромышленные парки, бизнес-инкубаторы.	<p>Минимальные отступы от границ земельного участка в целях определения места допустимого размещения объекта – 3 м.</p> <p>Минимальный отступ от границы земельного участка, смежной с территорией улично-дорожной сети населенного пункта (улицы, проезды), в целях определения места допустимого размещения объекта – 5 м.</p> <p>Предельная высота зданий, строений, сооружений – не подлежит установлению.</p> <p>Максимальный процент застройки в границах земельного участка – не подлежит установлению.</p> <p>Минимальный размер и максимальный размер земельного участка – не подлежат установлению</p>
Хранение и переработка сельскохозяйственной продукции (код 1.15)	- размещение зданий, сооружений, используемых для производства, хранения, первичной и глубокой переработки сельскохозяйственной продукции.	<p>Минимальный отступ от границ земельного участка в целях определения места допустимого размещения объекта – 3 м.</p> <p>Минимальный отступ от границы земельного участка, смежной с территорией улично-дорожной сети населенного пункта (улицы, проезды), в целях определения места допустимого размещения объекта – 5 м.</p> <p>Предельная высота зданий, строений, сооружений – не подлежит установлению.</p> <p>Максимальный процент застройки в границах земельного участка – не</p>

		подлежит установлению. Минимальный размер и максимальный размер земельного участка – не подлежит установлению
Обеспечение сельскохозяйственного производства (код 1.18)	- размещение машинно-транспортных и ремонтных станций, ангаров и гаражей для сельскохозяйственной техники, амбаров, водонапорных башен, трансформаторных станций и иного технического оборудования, используемого для ведения сельского хозяйства	Минимальный отступ от границ земельного участка в целях определения места допустимого размещения объекта – 3 м. Минимальный отступ от границы земельного участка, смежной с территорией улично-дорожной сети населенного пункта (улицы, проезды), в целях определения места допустимого размещения объекта – 5 м. Предельная высота зданий, строений, сооружений – не подлежит установлению. Максимальный процент застройки в границах земельного участка – не подлежит установлению. Минимальный размер и максимальный размер земельного участка – не подлежит установлению
Земельные участки (территории) общего пользования (код 12.0)	- объекты улично-дорожной сети: дороги, пешеходные тротуары в границах населенных пунктов, пешеходные переходы, бульвары, площади, проезды, велодорожки и объекты велотранспортной и инженерной инфраструктуры; - размещение придорожных стоянок (парковок) транспортных средств в границах улиц и дорог.	Предельные размеры земельных участков и предельные параметры разрешенного строительства, реконструкции объектов капитального строительства - не подлежат установлению

3.3.2. УСЛОВНО РАЗРЕШЕННЫЕ ВИДЫ ИСПОЛЬЗОВАНИЯ: не установлены.

3.3.3. ВСПОМОГАТЕЛЬНЫЕ ВИДЫ РАЗРЕШЕННОГО ИСПОЛЬЗОВАНИЯ: не установлены

3.4. Коммунально-складская зона (П2)

3.4.1. ОСНОВНЫЕ ВИДЫ РАЗРЕШЕННОГО ИСПОЛЬЗОВАНИЯ

Коммунально-складская зона (П2)		ПРЕДЕЛЬНЫЕ РАЗМЕРЫ ЗЕМЕЛЬНЫХ УЧАСТКОВ И ПРЕДЕЛЬНЫЕ ПАРАМЕТРЫ РАЗРЕШЕННОГО СТРОИТЕЛЬСТВА, РЕКОНСТРУКЦИИ ОБЪЕКТОВ КАПИТАЛЬНОГО СТРОИТЕЛЬСТВА
ВИДЫ РАЗРЕШЕННОГО ИСПОЛЬЗОВАНИЯ		
ЗЕМЕЛЬНЫХ УЧАСТКОВ	ОБЪЕКТОВ КАПИТАЛЬНОГО СТРОИТЕЛЬСТВА	
Коммунальное обслуживание (код 3.1)	- размещение зданий и сооружений в целях обеспечения физических и юридических лиц коммунальными услугами.	Минимальные отступы от границ земельного участка в целях определения места допустимого размещения объекта – 3 м. Минимальный отступ от границы земельного участка, смежной с территорией улично-дорожной сети населенного пункта (улицы, проезды), в целях определения места допустимого размещения объекта – 5 м. Предельная высота зданий, строений, сооружений – не подлежит установлению. Максимальный процент застройки в границах земельного участка – не подлежит установлению.

		Минимальный размер и максимальный размер земельного участка – не подлежит установлению
Служебные гаражи (код 4.9)	- размещение постоянных или временных гаражей, стоянок для хранения служебного автотранспорта, используемого в целях осуществления предпринимательской деятельности и общественного использования объектов капитального строительства, а также для стоянки и хранения транспортных средств общего пользования, в том числе в депо.	Минимальные отступы от границ земельного участка в целях определения места допустимого размещения объекта – 3 м. Минимальный отступ от границы земельного участка, смежной с территорией улично-дорожной сети населенного пункта (улицы, проезды), в целях определения места допустимого размещения объекта – 5 м. Предельная высота зданий, строений, сооружений – не подлежит установлению. Максимальный процент застройки в границах земельного участка – не подлежит установлению. Минимальный размер и максимальный размер земельного участка – не подлежит установлению
Хранение автотранспорта (код 2.7.1)	- размещение отдельно стоящих и пристроенных гаражей, в том числе подземных, предназначенных для хранения автотранспорта, в том числе с разделением на машино-места.	Минимальные отступы от границ земельного участка в целях определения места допустимого размещения объекта – 3 м. Минимальный отступ от границы земельного участка, смежной с территорией улично-дорожной сети населенного пункта (улицы, проезды), в целях определения места допустимого размещения объекта – 5 м. Предельная высота зданий, строений, сооружений – не подлежит установлению. Максимальный процент застройки в границах земельного участка – не подлежит установлению. Минимальный размер и максимальный размер земельного участка – не подлежит установлению Для гаражей боксового типа: Минимальный отступ от границы земельного участка, смежной с территорией улично-дорожной сети населенного пункта (улицы, проезды), в целях определения места допустимого размещения объекта – 0 м. Минимальные отступы от границы земельного участка в целях определения места допустимого размещения объекта – 0 м.
Автомобильные мойки (код 4.9.1.3)	- автомобильные мойки, а также размещение магазинов сопутствующей торговли.	Минимальные отступы от границ земельного участка в целях определения места допустимого размещения объекта – 3 м. Минимальный отступ от границы земельного участка, смежной с территорией улично-дорожной сети населенного пункта (улицы, проезды), в целях определения места допустимого размещения объекта – 5 м. Предельная высота зданий, строений, сооружений – не подлежит установлению. Максимальный процент застройки в границах земельного участка – не подлежит установлению. Минимальный размер и максимальный размер земельного участка – не подлежит установлению
Склады	- сооружения, имеющие назначение по временному	Минимальные отступы от границ земельного участка в целях определения

(код 6.9)	хранению, распределению и перевалке грузов (за исключением хранения стратегических запасов), не являющиеся частями производственных комплексов, на которых был создан груз: - промышленные базы, - склады, - газовые хранилища и обслуживающие их газоконденсатные и газоперекачивающие станции, - элеваторы и продовольственные склады, за исключением железнодорожных перевалочных складов.	места допустимого размещения объекта – 3 м. Минимальный отступ от границы земельного участка, смежной с территорией улично-дорожной сети населенного пункта (улицы, проезды), в целях определения места допустимого размещения объекта – 5 м. Предельная высота зданий, строений, сооружений – не подлежит установлению. Максимальный процент застройки в границах земельного участка – не подлежит установлению. Минимальный размер и максимальный размер земельного участка – не подлежит установлению
Складские площадки (код 6.9.1)	- временное хранение, распределение и перевалка грузов (за исключением хранения стратегических запасов) на открытом воздухе	Предельные размеры земельных участков и предельные параметры разрешенного строительства, реконструкции объектов капитального строительства - не подлежат установлению
Земельные участки (территории) общего пользования (код 12.0)	- объекты улично-дорожной сети: дороги, пешеходные тротуары в границах населенных пунктов, пешеходные переходы, бульвары, площади, проезды, велодорожки и объекты велотранспортной и инженерной инфраструктуры; - размещение придорожных стоянок (парковок) транспортных средств в границах улиц и дорог.	Предельные размеры земельных участков и предельные параметры разрешенного строительства, реконструкции объектов капитального строительства - не подлежат установлению

3.2.2. УСЛОВНО РАЗРЕШЕННЫЕ ВИДЫ ИСПОЛЬЗОВАНИЯ: не установлены.

3.2.3. ВСПОМОГАТЕЛЬНЫЕ ВИДЫ РАЗРЕШЕННОГО ИСПОЛЬЗОВАНИЯ: не установлены.

4. Зоны сельскохозяйственного использования

4.1. Зона сельскохозяйственного использования (СХ1)

4.1.1. ОСНОВНЫЕ ВИДЫ РАЗРЕШЕННОГО ИСПОЛЬЗОВАНИЯ Зона сельскохозяйственного использования (СХ1)		
ВИДЫ РАЗРЕШЕННОГО ИСПОЛЬЗОВАНИЯ		ПРЕДЕЛЬНЫЕ РАЗМЕРЫ ЗЕМЕЛЬНЫХ УЧАСТКОВ И ПРЕДЕЛЬНЫЕ ПАРАМЕТРЫ РАЗРЕШЕННОГО СТРОИТЕЛЬСТВА, РЕКОНСТРУКЦИИ ОБЪЕКТОВ КАПИТАЛЬНОГО СТРОИТЕЛЬСТВА
ЗЕМЕЛЬНЫХ УЧАСТКОВ	ОБЪЕКТОВ КАПИТАЛЬНОГО СТРОИТЕЛЬСТВА	
Растениеводство (код 1.1)	- осуществление хозяйственной деятельности, связанной с выращиванием сельскохозяйственных культур.	Предельные размеры земельных участков и предельные параметры разрешенного строительства, реконструкции объектов капитального строительства - не подлежат установлению
Сенокошение (код 1.19)	- кошение трав, сбор и заготовка сена	Предельные размеры земельных участков и предельные параметры разрешенного строительства, реконструкции объектов капитального строительства - не подлежат установлению
Выпас сельскохозяйственных	- выпас сельскохозяйственных животных	Предельные размеры земельных участков и предельные параметры разрешенного строительства, реконструкции объектов капитального

животных (код 1.20)		строительства - не подлежат установлению
Обеспечение сельскохозяйственного производства (код 1.18)	- машинно-транспортные и ремонтные станции, ангары и гаражи для сельскохозяйственной техники, амбары, водонапорные башни, трансформаторные станции и иное техническое оборудование, используемое для ведения сельского хозяйства.	Минимальные отступы от границ земельного участка в целях определения места допустимого размещения объекта – 3 м. Минимальный отступ от границы земельного участка, смежной с территорией улично-дорожной сети населенного пункта (улицы, проезды), в целях определения места допустимого размещения объекта – 5 м. Предельная высота зданий, строений, сооружений – не подлежит установлению. Максимальный процент застройки в границах земельного участка – не подлежит установлению. Минимальный размер и максимальный размер земельного участка – не подлежит установлению
Ведение огородничества (код 13.1)	-----	Минимальный размер земельного участка – 0,01 га. Максимальный размер земельного участка – 0,02 га.
Коммунальное обслуживание (код 3.1)	- размещение зданий и сооружений в целях обеспечения физических и юридических лиц коммунальными услугами.	Минимальные отступы от границ земельного участка в целях определения места допустимого размещения объекта – 3 м. Минимальный отступ от границы земельного участка, смежной с территорией улично-дорожной сети населенного пункта (улицы, проезды), в целях определения места допустимого размещения объекта – 5 м. Предельная высота зданий, строений, сооружений – не подлежит установлению. Максимальный процент застройки в границах земельного участка – не подлежит установлению. Минимальный размер и максимальный размер земельного участка – не подлежит установлению
Земельные участки (территории) общего пользования (код 12.0)	- объекты улично-дорожной сети: дороги, пешеходные тротуары в границах населенных пунктов, пешеходные переходы, бульвары, площади, проезды, велодорожки и объекты велотранспортной и инженерной инфраструктуры; - размещение придорожных стоянок (парковок) транспортных средств в границах улиц и дорог.	Предельные размеры земельных участков и предельные параметры разрешенного строительства, реконструкции объектов капитального строительства - не подлежат установлению

4.1.2. УСЛОВНО РАЗРЕШЕННЫЕ ВИДЫ ИСПОЛЬЗОВАНИЯ: не установлены.

4.1.3. ВСПОМОГАТЕЛЬНЫЕ ВИДЫ РАЗРЕШЕННОГО ИСПОЛЬЗОВАНИЯ: не установлены.

4.2. Зона садоводства и огородничества (СХ2) (за границами населенных пунктов)

4.2.1. ОСНОВНЫЕ ВИДЫ РАЗРЕШЕННОГО ИСПОЛЬЗОВАНИЯ

Зона садоводства и огородничества (СХ2) (за границами населенных пунктов)		
ВИДЫ РАЗРЕШЕННОГО ИСПОЛЬЗОВАНИЯ		ПРЕДЕЛЬНЫЕ РАЗМЕРЫ ЗЕМЕЛЬНЫХ УЧАСТКОВ И ПРЕДЕЛЬНЫЕ ПАРАМЕТРЫ РАЗРЕШЕННОГО СТРОИТЕЛЬСТВА, РЕКОНСТРУКЦИИ ОБЪЕКТОВ КАПИТАЛЬНОГО СТРОИТЕЛЬСТВА
ЗЕМЕЛЬНЫХ УЧАСТКОВ	ОБЪЕКТОВ КАПИТАЛЬНОГО СТРОИТЕЛЬСТВА	
Ведение садоводства (код 13.2)	- садовый дом.	Минимальный размер земельного участка – 0,04 га. Максимальный размер земельного участка – 0,15 га. Минимальные отступы от границ земельного участка в целях определения места допустимого размещения объекта – 3 м. Минимальный отступ от границы земельного участка, смежной с территорией улично-дорожной сети населенного пункта (улицы, проезды), в целях определения места допустимого размещения объекта – 5 м. Предельное количество надземных этажей – 3. Максимальная надземная высота – 20 м. Максимальный процент застройки в границах земельного участка – 30.
Садоводство (код 1.5)	- осуществление хозяйственной деятельности, в том числе на сельскохозяйственных угодьях, связанной с выращиванием многолетних плодовых и ягодных культур, винограда, и иных многолетних культур	Минимальный размер земельного участка – 0,04 га. Максимальный размер земельного участка – 0,15 га.
Ведение огородничества (код 13.1)	-----	Минимальный размер земельного участка – 0,01 га. Максимальный размер земельного участка – 0,02 га.
Коммунальное обслуживание (код 3.1)	- размещение зданий и сооружений в целях обеспечения физических и юридических лиц коммунальными услугами.	Минимальные отступы от границ земельного участка в целях определения места допустимого размещения объекта – 3 м. Минимальный отступ от границы земельного участка, смежной с территорией улично-дорожной сети населенного пункта (улицы, проезды), в целях определения места допустимого размещения объекта – 5 м. Предельная высота зданий, строений, сооружений – не подлежит установлению. Максимальный процент застройки в границах земельного участка – не подлежит установлению. Минимальный размер и максимальный размер земельного участка – не подлежит установлению
Земельные участки общего назначения (код 13.0)	- объекты капитального строительства, расположенные в границах территории ведения гражданами садоводства или огородничества, относящиеся к имуществу общего пользования.	Минимальный отступ от границы земельного участка, смежной с проездами, в целях определения места допустимого размещения объекта – 5 м. Минимальные отступы от границ земельного участка в целях определения места допустимого размещения объекта – 3 м Предельная высота зданий, строений, сооружений – не подлежит установлению. Максимальный процент застройки в границах земельного участка – не подлежит установлению. Минимальный размер и максимальный размер земельного участка – не

		подлежит установлению
--	--	-----------------------

4.2.2. УСЛОВНО РАЗРЕШЕННЫЕ ВИДЫ ИСПОЛЬЗОВАНИЯ: не установлены

4.2.3. ВСПОМОГАТЕЛЬНЫЕ ВИДЫ РАЗРЕШЕННОГО ИСПОЛЬЗОВАНИЯ: не установлены

4.3. Зона садоводства и огородничества (СХ2) (в границах населенных пунктов)

4.3.1. ОСНОВНЫЕ ВИДЫ РАЗРЕШЕННОГО ИСПОЛЬЗОВАНИЯ		
Зона садоводства и огородничества (СХ2) (в границах населенных пунктов)		
ВИДЫ РАЗРЕШЕННОГО ИСПОЛЬЗОВАНИЯ		ПРЕДЕЛЬНЫЕ РАЗМЕРЫ ЗЕМЕЛЬНЫХ УЧАСТКОВ И ПРЕДЕЛЬНЫЕ ПАРАМЕТРЫ РАЗРЕШЕННОГО СТРОИТЕЛЬСТВА, РЕКОНСТРУКЦИИ ОБЪЕКТОВ КАПИТАЛЬНОГО СТРОИТЕЛЬСТВА
ЗЕМЕЛЬНЫХ УЧАСТКОВ	ОБЪЕКТОВ КАПИТАЛЬНОГО СТРОИТЕЛЬСТВА	
Ведение огородничества (код 13.1)	-----	Минимальный размер земельного участка – 0,01 га. Максимальный размер земельного участка – 0,02 га.
Ведение садоводства (код 13.2)	- садовый дом, жилой дом.	Минимальный размер земельного участка – 0,04 га. Максимальный размер земельного участка – 0,15 га. Минимальные отступы от границ земельного участка в целях определения места допустимого размещения объекта – 3 м. Минимальный отступ от границы земельного участка, смежной с территорией улично-дорожной сети населенного пункта (улицы, проезды), в целях определения места допустимого размещения объекта – 5 м. Предельное количество надземных этажей – 3. Максимальная надземная высота жилого дома – 20 м. Максимальный процент застройки в границах земельного участка – 30.
Коммунальное обслуживание (код 3.1)	- размещение зданий и сооружений в целях обеспечения физических и юридических лиц коммунальными услугами.	Минимальные отступы от границ земельного участка в целях определения места допустимого размещения объекта – 3 м. Минимальный отступ от границы земельного участка, смежной с территорией улично-дорожной сети населенного пункта (улицы, проезды), в целях определения места допустимого размещения объекта – 5 м. Предельная высота зданий, строений, сооружений – не подлежит установлению. Максимальный процент застройки в границах земельного участка – не подлежит установлению. Минимальный размер и максимальный размер земельного участка – не подлежит установлению
Земельные участки общего назначения (код 13.0)	- объекты капитального строительства, расположенные в границах территории ведения гражданами садоводства или огородничества, относящиеся к имуществу общего пользования.	Минимальный отступ от границы земельного участка, смежной с проездами, в целях определения места допустимого размещения объекта – 5 м. Минимальные отступы от границ земельного участка в целях определения места допустимого размещения объекта – 3 м Предельная высота зданий, строений, сооружений – не подлежит установлению. Максимальный процент застройки в границах земельного участка – не

		подлежит установлению. Минимальный размер и максимальный размер земельного участка – не подлежат установлению
--	--	--

4.3.2. УСЛОВНО РАЗРЕШЕННЫЕ ВИДЫ ИСПОЛЬЗОВАНИЯ: не установлены

4.3.3. ВСПОМОГАТЕЛЬНЫЕ ВИДЫ РАЗРЕШЕННОГО ИСПОЛЬЗОВАНИЯ: не установлены

4.4. Производственная зона сельскохозяйственных предприятий (СХЗ)

4.4.1. ОСНОВНЫЕ ВИДЫ РАЗРЕШЕННОГО ИСПОЛЬЗОВАНИЯ		
Производственная зона сельскохозяйственных предприятий (СХ1)		
ВИДЫ РАЗРЕШЕННОГО ИСПОЛЬЗОВАНИЯ		ПРЕДЕЛЬНЫЕ РАЗМЕРЫ ЗЕМЕЛЬНЫХ УЧАСТКОВ И ПРЕДЕЛЬНЫЕ ПАРАМЕТРЫ РАЗРЕШЕННОГО СТРОИТЕЛЬСТВА, РЕКОНСТРУКЦИИ ОБЪЕКТОВ КАПИТАЛЬНОГО СТРОИТЕЛЬСТВА
ЗЕМЕЛЬНЫХ УЧАСТКОВ	ОБЪЕКТОВ КАПИТАЛЬНОГО СТРОИТЕЛЬСТВА	
Животноводство (код 1.7)	- здания, сооружения, используемые для содержания и разведения сельскохозяйственных животных, производства, хранения и первичной переработки сельскохозяйственной продукции.	Минимальные отступы от границ земельного участка в целях определения места допустимого размещения объекта – 3 м. Минимальный отступ от границы земельного участка, смежной с территорией улично-дорожной сети населенного пункта (улицы, проезды), в целях определения места допустимого размещения объекта – 5 м. Предельная высота зданий, строений, сооружений – не подлежит установлению. Максимальный процент застройки в границах земельного участка – не подлежит установлению. Минимальный размер и максимальный размер земельного участка – не подлежат установлению
Скотоводство (код 1.8)	- объекты капитального строительства для осуществления хозяйственной деятельности, в том числе на сельскохозяйственных угодьях, связанной с разведением сельскохозяйственных животных (крупного рогатого скота, овец, коз, лошадей, верблюдов, оленей); - объекты капитального строительства для производства кормов; - здания, сооружения, используемые для содержания и разведения сельскохозяйственных животных.	Минимальные отступы от границ земельного участка в целях определения места допустимого размещения объекта – 3 м. Минимальный отступ от границы земельного участка, смежной с территорией улично-дорожной сети населенного пункта (улицы, проезды), в целях определения места допустимого размещения объекта – 5 м. Предельная высота зданий, строений, сооружений – не подлежит установлению. Максимальный процент застройки в границах земельного участка – не подлежит установлению. Минимальный размер и максимальный размер земельного участка – не подлежат установлению
Свиноводство (код 1.11)	- здания, сооружения, используемые для содержания и разведения животных, производства, хранения и первичной переработки продукции.	Минимальные отступы от границ земельного участка в целях определения места допустимого размещения объекта – 3 м. Минимальный отступ от границы земельного участка, смежной с территорией улично-дорожной сети населенного пункта (улицы, проезды), в целях

		<p>определения места допустимого размещения объекта – 5 м. Предельная высота зданий, строений, сооружений – не подлежит установлению. Максимальный процент застройки в границах земельного участка – не подлежит установлению. Минимальный размер и максимальный размер земельного участка – не подлежит установлению</p>
Птицеводство (код 1.10)	- здания, сооружения, используемые для содержания и разведения животных, производства, хранения и первичной переработки продукции птицеводства.	<p>Минимальные отступы от границ земельного участка в целях определения места допустимого размещения объекта – 3 м. Минимальный отступ от границы земельного участка, смежной с территорией улично-дорожной сети населенного пункта (улицы, проезды), в целях определения места допустимого размещения объекта – 5 м. Предельная высота зданий, строений, сооружений – не подлежит установлению. Максимальный процент застройки в границах земельного участка – не подлежит установлению. Минимальный размер и максимальный размер земельного участка – не подлежит установлению</p>
Обеспечение сельскохозяйственного производства (код 1.18)	- машинно-транспортные и ремонтные станции, ангары и гаражи для сельскохозяйственной техники, амбары, водонапорные башни, трансформаторные станции и иное техническое оборудование, используемое для ведения сельского хозяйства.	<p>Минимальные отступы от границ земельного участка в целях определения места допустимого размещения объекта – 3 м. Минимальный отступ от границы земельного участка, смежной с территорией улично-дорожной сети населенного пункта (улицы, проезды), в целях определения места допустимого размещения объекта – 5 м. Предельная высота зданий, строений, сооружений – не подлежит установлению. Максимальный процент застройки в границах земельного участка – не подлежит установлению. Минимальный размер и максимальный размер земельного участка – не подлежит установлению</p>
Хранение и переработка сельскохозяйственной продукции (код 1.15)	- здания, сооружения, используемые для производства, хранения, первичной и глубокой переработки сельскохозяйственной продукции.	<p>Минимальные отступы от границ земельного участка в целях определения места допустимого размещения объекта – 3 м. Минимальный отступ от границы земельного участка, смежной с территорией улично-дорожной сети населенного пункта (улицы, проезды), в целях определения места допустимого размещения объекта – 5 м. Предельная высота зданий, строений, сооружений – не подлежит установлению. Максимальный процент застройки в границах земельного участка – не подлежит установлению. Минимальный размер и максимальный размер земельного участка – не</p>

		подлежит установлению
Склады (код 6.9)	- сооружения, имеющие назначение по временному хранению, распределению и перевалке грузов (за исключением хранения стратегических запасов), не являющиеся частями производственных комплексов, на которых был создан груз: - промышленные базы, - склады, - газовые хранилища и обслуживающие их газоконденсатные и газоперекачивающие станции, - элеваторы и продовольственные склады, за исключением железнодорожных перевалочных складов.	Минимальные отступы от границ земельного участка в целях определения места допустимого размещения объекта – 3 м. Минимальный отступ от границы земельного участка, смежной с территорией улично-дорожной сети населенного пункта (улицы, проезды), в целях определения места допустимого размещения объекта – 5 м. Предельная высота зданий, строений, сооружений – не подлежит установлению. Максимальный процент застройки в границах земельного участка – не подлежит установлению. Минимальный размер и максимальный размер земельного участка – не подлежит установлению
Коммунальное обслуживание (код 3.1)	- размещение зданий и сооружений в целях обеспечения физических и юридических лиц коммунальными услугами.	Минимальные отступы от границ земельного участка в целях определения места допустимого размещения объекта – 3 м. Минимальный отступ от границы земельного участка, смежной с территорией улично-дорожной сети населенного пункта (улицы, проезды), в целях определения места допустимого размещения объекта – 5 м. Предельная высота зданий, строений, сооружений – не подлежит установлению. Максимальный процент застройки в границах земельного участка – не подлежит установлению. Минимальный размер и максимальный размер земельного участка – не подлежит установлению
Земельные участки (территории) общего пользования (код 12.0)	- объекты улично-дорожной сети: дороги, пешеходные тротуары в границах населенных пунктов, пешеходные переходы, бульвары, площади, проезды, велодорожки и объекты велотранспортной и инженерной инфраструктуры; - размещение придорожных стоянок (парковок) транспортных средств в границах улиц и дорог.	Предельные размеры земельных участков и предельные параметры разрешенного строительства, реконструкции объектов капитального строительства - не подлежат установлению

4.4.2. УСЛОВНО РАЗРЕШЕННЫЕ ВИДЫ ИСПОЛЬЗОВАНИЯ: не установлены.

4.4.3. ВСПОМОГАТЕЛЬНЫЕ ВИДЫ РАЗРЕШЕННОГО ИСПОЛЬЗОВАНИЯ: не установлены.

5. Зоны специального назначения

5.1. Зона специального назначения (СН)

5.1.1. ОСНОВНЫЕ ВИДЫ РАЗРЕШЕННОГО ИСПОЛЬЗОВАНИЯ

Зона специального назначения (СН)

ВИДЫ РАЗРЕШЕННОГО ИСПОЛЬЗОВАНИЯ		ПРЕДЕЛЬНЫЕ РАЗМЕРЫ ЗЕМЕЛЬНЫХ УЧАСТКОВ И ПРЕДЕЛЬНЫЕ ПАРАМЕТРЫ РАЗРЕШЕННОГО СТРОИТЕЛЬСТВА, РЕКОНСТРУКЦИИ
ЗЕМЕЛЬНЫХ	ОБЪЕКТОВ КАПИТАЛЬНОГО СТРОИТЕЛЬСТВА	

УЧАСТКОВ		ОБЪЕКТОВ КАПИТАЛЬНОГО СТРОИТЕЛЬСТВА
Ритуальная деятельность (код 12.1)	<ul style="list-style-type: none"> - кладбища, крематории и места захоронения; - соответствующие культовые сооружения. 	<p>Максимальный размер земельного участка кладбища – 40 га. Минимальный процент захоронений по отношению к общей площади кладбища – 65 %. Максимальный процент захоронений по отношению к общей площади – 75 %. Минимальные отступы от границ земельного участка в целях определения места допустимого размещения объекта – 3 м. Минимальный отступ от границы земельного участка, смежной с территорией улично-дорожной сети населенного пункта (улицы, проезды), в целях определения места допустимого размещения объекта – 5 м. Минимальный размер земельного участка – не подлежит установлению</p>
Религиозное использование (код 3.7)	<ul style="list-style-type: none"> - здания и сооружения религиозного использования. 	<p>Минимальные отступы от границ земельного участка в целях определения места допустимого размещения объекта – 3 м. Минимальный отступ от границы земельного участка, смежной с территорией улично-дорожной сети населенного пункта (улицы, проезды), в целях определения места допустимого размещения объекта – 5 м. Предельная высота зданий, строений, сооружений – не подлежит установлению. Максимальный процент застройки в границах земельного участка – не подлежит установлению. Минимальный размер и максимальный размер земельного участка – не подлежит установлению</p>
Коммунальное обслуживание (код 3.1)	<ul style="list-style-type: none"> - размещение зданий и сооружений в целях обеспечения физических и юридических лиц коммунальными услугами. 	<p>Минимальные отступы от границ земельного участка в целях определения места допустимого размещения объекта – 3 м. Минимальный отступ от границы земельного участка, смежной с территорией улично-дорожной сети населенного пункта (улицы, проезды), в целях определения места допустимого размещения объекта – 5 м. Предельная высота зданий, строений, сооружений – не подлежит установлению. Максимальный процент застройки в границах земельного участка – не подлежит установлению. Минимальный размер и максимальный размер земельного участка – не подлежит установлению.</p>
Земельные участки (территории) общего пользования (код 12.0)	<ul style="list-style-type: none"> - объекты улично-дорожной сети: дороги, пешеходные тротуары в границах населенных пунктов, пешеходные переходы, бульвары, площади, проезды, велодорожки и объекты велотранспортной и инженерной инфраструктуры; - размещение придорожных стоянок (парковок) транспортных средств в границах улиц и дорог. 	<p>Предельные размеры земельных участков и предельные параметры разрешенного строительства, реконструкции объектов капитального строительства - не подлежат установлению</p>

5.1.2. УСЛОВНО РАЗРЕШЕННЫЕ ВИДЫ ИСПОЛЬЗОВАНИЯ: не установлены.

5.1.3. ВСПОМОГАТЕЛЬНЫЕ ВИДЫ РАЗРЕШЕННОГО ИСПОЛЬЗОВАНИЯ: не установлены.

6. Зоны режимных территорий

6.1. Зона режимных территорий (РТ)

6.1.1. ОСНОВНЫЕ ВИДЫ РАЗРЕШЕННОГО ИСПОЛЬЗОВАНИЯ Зона режимных территорий (РТ)		
ВИДЫ РАЗРЕШЕННОГО ИСПОЛЬЗОВАНИЯ		ПРЕДЕЛЬНЫЕ РАЗМЕРЫ ЗЕМЕЛЬНЫХ УЧАСТКОВ И ПРЕДЕЛЬНЫЕ ПАРАМЕТРЫ РАЗРЕШЕННОГО СТРОИТЕЛЬСТВА, РЕКОНСТРУКЦИИ ОБЪЕКТОВ КАПИТАЛЬНОГО СТРОИТЕЛЬСТВА
ЗЕМЕЛЬНЫХ УЧАСТКОВ	ОБЪЕКТОВ КАПИТАЛЬНОГО СТРОИТЕЛЬСТВА	
Обеспечение деятельности по исполнению наказаний (код 8.4)	- объекты капитального строительства для создания мест лишения свободы (следственные изоляторы, тюрьмы, поселения).	Минимальные отступы от границ земельного участка в целях определения места допустимого размещения объекта – 3 м. Минимальный отступ от границы земельного участка, смежной с территорией улично-дорожной сети населенного пункта (улицы, проезды), в целях определения места допустимого размещения объекта – 5 м. Предельная высота зданий, строений, сооружений – не подлежит установлению. Максимальный процент застройки в границах земельного участка – не подлежит установлению. Минимальный размер и максимальный размер земельного участка – не подлежит установлению.
Коммунальное обслуживание (код 3.1)	- размещение зданий и сооружений в целях обеспечения физических и юридических лиц коммунальными услугами.	Минимальные отступы от границ земельного участка в целях определения места допустимого размещения объекта – 3 м. Минимальный отступ от границы земельного участка, смежной с территорией улично-дорожной сети населенного пункта (улицы, проезды), в целях определения места допустимого размещения объекта – 5 м. Предельная высота зданий, строений, сооружений – не подлежит установлению. Максимальный процент застройки в границах земельного участка – не подлежит установлению. Минимальный размер и максимальный размер земельного участка – не подлежит установлению.
Земельные участки (территории) общего пользования (код 12.0)	- объекты улично-дорожной сети: дороги, пешеходные тротуары в границах населенных пунктов, пешеходные переходы, бульвары, площади, проезды, велодорожки и объекты велотранспортной и инженерной инфраструктуры; - размещение придорожных стоянок (парковок) транспортных средств в границах улиц и дорог.	Предельные размеры земельных участков и предельные параметры разрешенного строительства, реконструкции объектов капитального строительства - не подлежат установлению

6.1.2. УСЛОВНО РАЗРЕШЕННЫЕ ВИДЫ ИСПОЛЬЗОВАНИЯ: не установлены.

6.1.3. ВСПОМОГАТЕЛЬНЫЕ ВИДЫ РАЗРЕШЕННОГО ИСПОЛЬЗОВАНИЯ: не установлены.

7. Зоны рекреационного назначения

7.1. Зона отдыха (Р)

7.1.1. ОСНОВНЫЕ ВИДЫ РАЗРЕШЕННОГО ИСПОЛЬЗОВАНИЯ Зона отдыха (Р)		
ВИДЫ РАЗРЕШЕННОГО ИСПОЛЬЗОВАНИЯ		ПРЕДЕЛЬНЫЕ РАЗМЕРЫ ЗЕМЕЛЬНЫХ УЧАСТКОВ И ПРЕДЕЛЬНЫЕ ПАРАМЕТРЫ РАЗРЕШЕННОГО СТРОИТЕЛЬСТВА, РЕКОНСТРУКЦИИ ОБЪЕКТОВ КАПИТАЛЬНОГО СТРОИТЕЛЬСТВА
ЗЕМЕЛЬНЫХ УЧАСТКОВ	ОБЪЕКТОВ КАПИТАЛЬНОГО СТРОИТЕЛЬСТВА	
Отдых (рекреация) (код 5.0)	-обустройство мест для занятия спортом, физической культурой, пешими или верховыми прогулками, отдыха и туризма, наблюдения за природой, пикников, охоты, рыбалки и иной деятельности; -создание и уход за парками, садами и скверами, прудами, озерами, водохранилищами, пляжами, береговыми полосами водных объектов общего пользования, а также обустройство мест отдыха в них.	Минимальный размер земельного участка для парка планировочного района – 10 га. Минимальный размер земельного участка для садов жилых районов – 1 га. Минимальный размер земельного участка для сквера – 0,5 га (при условии реконструкции – не менее 0,1 га). В общем балансе территории парков и садов площадь озелененных территорий следует принимать не менее 70 %. Минимальные отступы от границ земельного участка в целях определения места допустимого размещения объекта – 3 м. Минимальный отступ от границы земельного участка, смежной с территорией улично-дорожной сети населенного пункта (улицы, проезды), в целях определения места допустимого размещения объекта – 5 м. Максимальный процент застройки объектами капитального строительства – 10.
Коммунальное обслуживание (код 3.1)	- размещение зданий и сооружений в целях обеспечения физических и юридических лиц коммунальными услугами.	Минимальные отступы от границ земельного участка в целях определения места допустимого размещения объекта – 3 м. Минимальный отступ от границы земельного участка, смежной с территорией улично-дорожной сети населенного пункта (улицы, проезды), в целях определения места допустимого размещения объекта – 5 м. Предельная высота зданий, строений, сооружений – не подлежит установлению. Максимальный процент застройки в границах земельного участка – не подлежит установлению. Минимальный размер и максимальный размер земельного участка – не подлежат установлению
Земельные участки (территории) общего пользования (код 12.0)	- объекты улично-дорожной сети: дороги, пешеходные тротуары в границах населенных пунктов, пешеходные переходы, бульвары, площади, проезды, велодорожки и объекты велотранспортной и инженерной инфраструктуры; - размещение придорожных стоянок (парковок)	Предельные размеры земельных участков и предельные параметры разрешенного строительства, реконструкции объектов капитального строительства - не подлежат установлению

	транспортных средств в границах улиц и дорог.	
--	---	--

7.1.2. УСЛОВНО РАЗРЕШЕННЫЕ ВИДЫ ИСПОЛЬЗОВАНИЯ: не установлены.

7.2.3. ВСПОМОГАТЕЛЬНЫЕ ВИДЫ РАЗРЕШЕННОГО ИСПОЛЬЗОВАНИЯ: не установлены.

8. Иные зоны

8.1. Иная зона (И-1)

8.1.1. ОСНОВНЫЕ ВИДЫ РАЗРЕШЕННОГО ИСПОЛЬЗОВАНИЯ: не установлены.

8.1.2. УСЛОВНО РАЗРЕШЕННЫЕ ВИДЫ ИСПОЛЬЗОВАНИЯ: не установлены.

8.1.3. ВСПОМОГАТЕЛЬНЫЕ ВИДЫ РАЗРЕШЕННОГО ИСПОЛЬЗОВАНИЯ: не установлены.

9. Территории, на которые действие градостроительных регламентов не распространяются в соответствии с ч. 6 ст. 36

Градостроительного кодекса Российской Федерации:

9.1. Зона сельскохозяйственных угодий

9.2. Зона лесов

Статья 4. Общие требования в части видов разрешенного использования земельных участков и объектов капитального строительства для градостроительных регламентов всех территориальных зон

1. Содержание видов разрешенного использования, установленных градостроительным регламентом территориальных зон, допускает без отдельного указания в градостроительном регламенте размещение и эксплуатацию линейного объекта (кроме железных дорог общего пользования и автомобильных дорог общего пользования федерального и регионального значения), размещение защитных сооружений (насаждений), объектов мелиорации, антенно-мачтовых сооружений, информационных и геодезических знаков, объектов благоустройства, если федеральным законом не установлено иное.

2. Суммарная общая площадь территории, занимаемая объектами вспомогательных видов разрешенного использования, расположенных на территории одного земельного участка, не должна превышать 25% общей площади территории соответствующего земельного участка.

3. Для всех видов разрешенного использования земельных участков и объектов капитального строительства территориальных зон, установленных Правилами, ограничения использования земельных участков и объектов капитального строительства, устанавливаются в соответствии с законодательством Российской Федерации, Омской области, нормативно правовыми актами Омского муниципального района Омской области, Морозовского сельского поселения.

4. Расчетные показатели минимально допустимого уровня обеспеченности территории объектами коммунальной, транспортной, социальной инфраструктур и расчетные показатели максимально допустимого уровня территориальной доступности указанных объектов для населения в случае, если в границах территориальной зоны, применительно к которой устанавливается градостроительный регламент, предусматривается осуществление деятельности по комплексному и устойчивому развитию территории, определяются в соответствии с законодательством Российской Федерации, Омской области, нормативно правовыми актами Омского муниципального района Омской области, Морозовского сельского поселения.

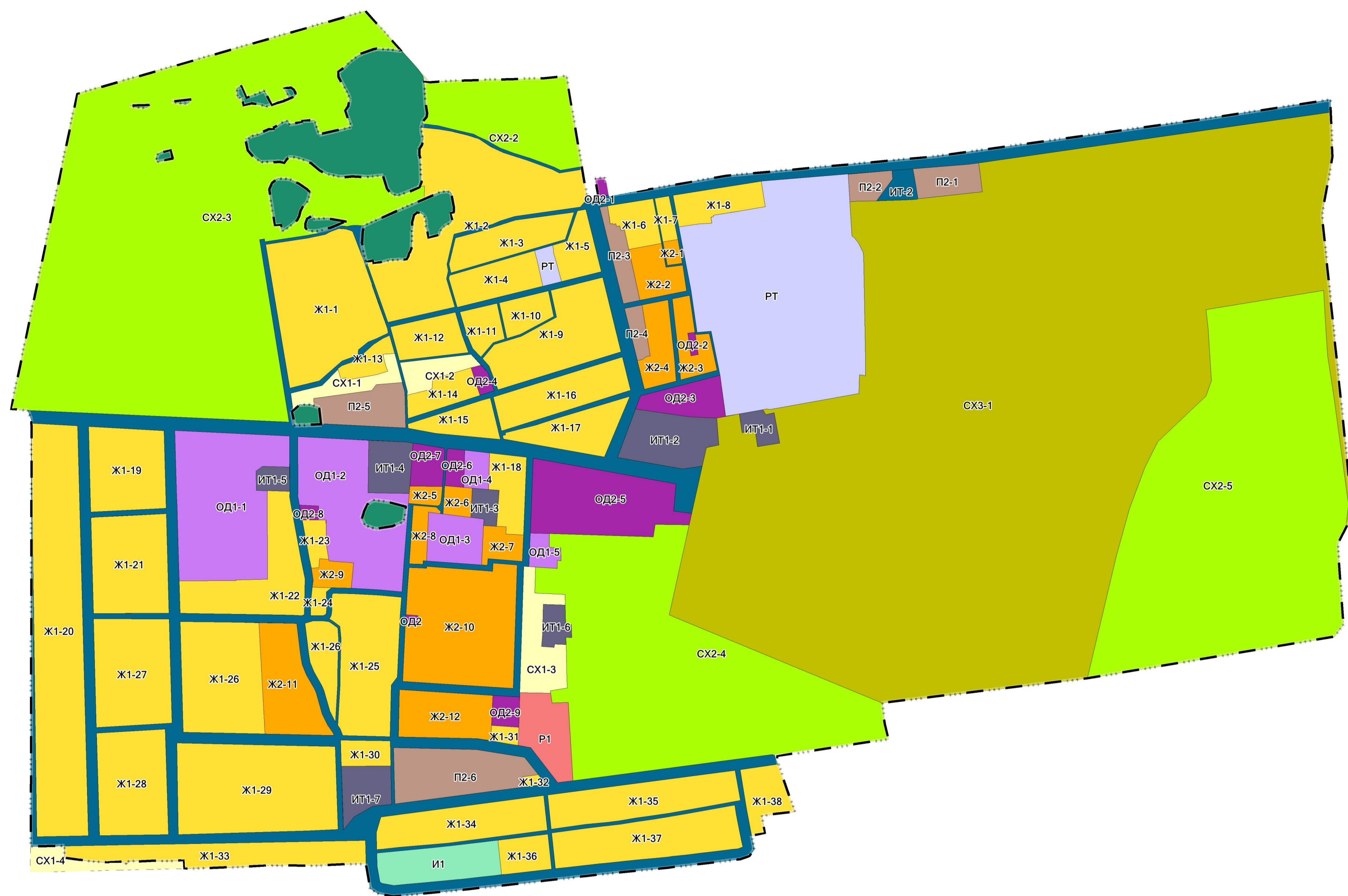
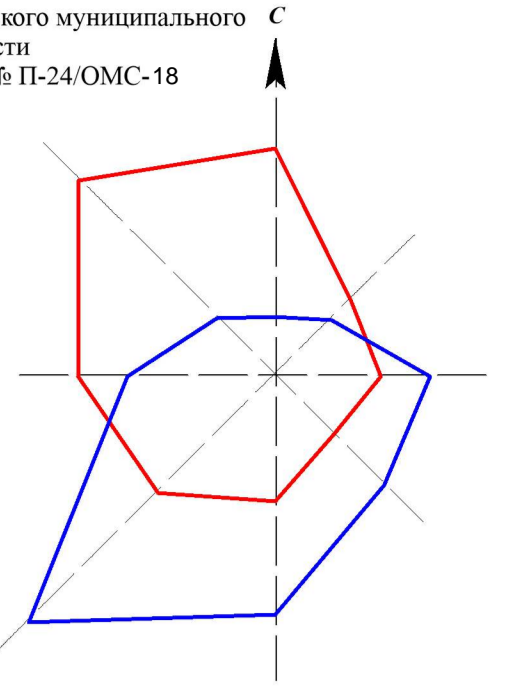
Статья 5. Требования к архитектурно-градостроительному облику объекта капитального строительства.

Требования к архитектурно-градостроительному облику объекта капитального строительства в градостроительном регламенте не установлены, ввиду отсутствия границ территорий по их применению на карте градостроительного зонирования.

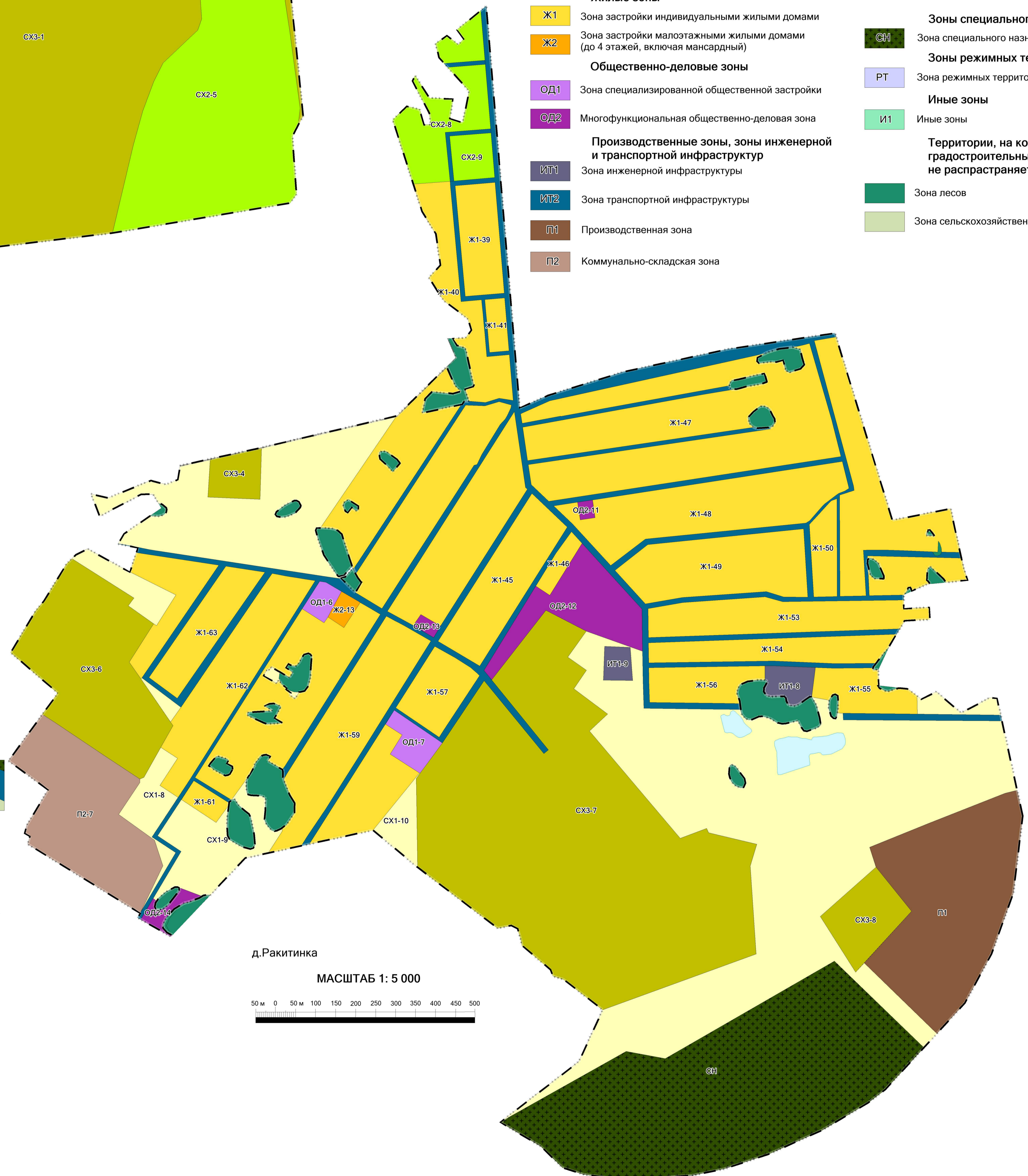
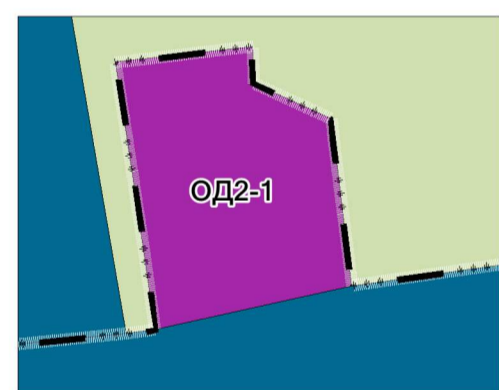
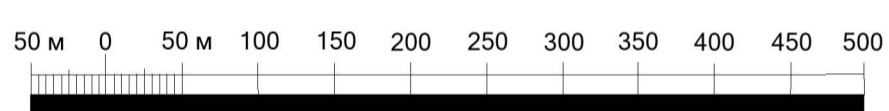
Правила землепользования и застройки Морозовского сельского поселения

Карта градостроительного зонирования

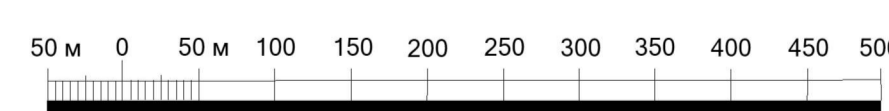
Приложение № 2 к постановлению
Администрации Омского муниципального района
Омской области
от 24.01.2024 № П-24/ОМС-18



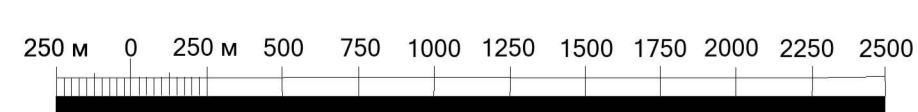
с. Морозовка
МАСШТАБ 1: 5 000



д. Ракитинка
МАСШТАБ 1: 5 000



МАСШТАБ 1: 25 000



УСЛОВНЫЕ ОБОЗНАЧЕНИЯ

- | | | | |
|--|--|--|---|
| | Границы единиц административно-территориального деления | | Зоны сельскохозяйственного использования |
| | Сельского поселения | | СХ1 Зоны сельскохозяйственного использования |
| | Населенных пунктов | | СХ2 Зона садоводства и огородничества |
| | Поверхностные водные объекты | | СХ3 Производственная зона сельскохозяйственных предприятий |
| | Водоёмы, водотоки | | Зоны рекреационного назначения |
| | Территориальные зоны | | Р Зона отдыха |
| | Жилые зоны | | Зоны специального назначения |
| | Ж1 Зона застройки индивидуальными жилыми домами | | СН Зона специального назначения |
| | Ж2 Зона застройки малоэтажными жилыми домами (до 4 этажей, включая мансардный) | | Зоны режимных территорий |
| | Общественно-деловые зоны | | РТ Зона режимных территорий |
| | ОД1 Зона специализированной общественной застройки | | ИИ Иные зоны |
| | ОД2 Многофункциональная общественно-деловая зона | | ИИ Иные зоны |
| | Производственные зоны, зоны инженерной и транспортной инфраструктур | | Территории, на которые действие градостроительных регламентов не распространяется |
| | ИИ1 Зона инженерной инфраструктуры | | Зона лесов |
| | ИИ2 Зона транспортной инфраструктуры | | Зона сельскохозяйственных угодий |
| | П1 Производственная зона | | |
| | П2 Коммунально-складская зона | | |

ОПИСАНИЕ СМЕЖЕСТВ

от А до Б с Калининским сельским поселением Омского муниципального района
от Б до В с Иртышским сельским поселением Омского муниципального района
от В до А с городским округом г. Омск

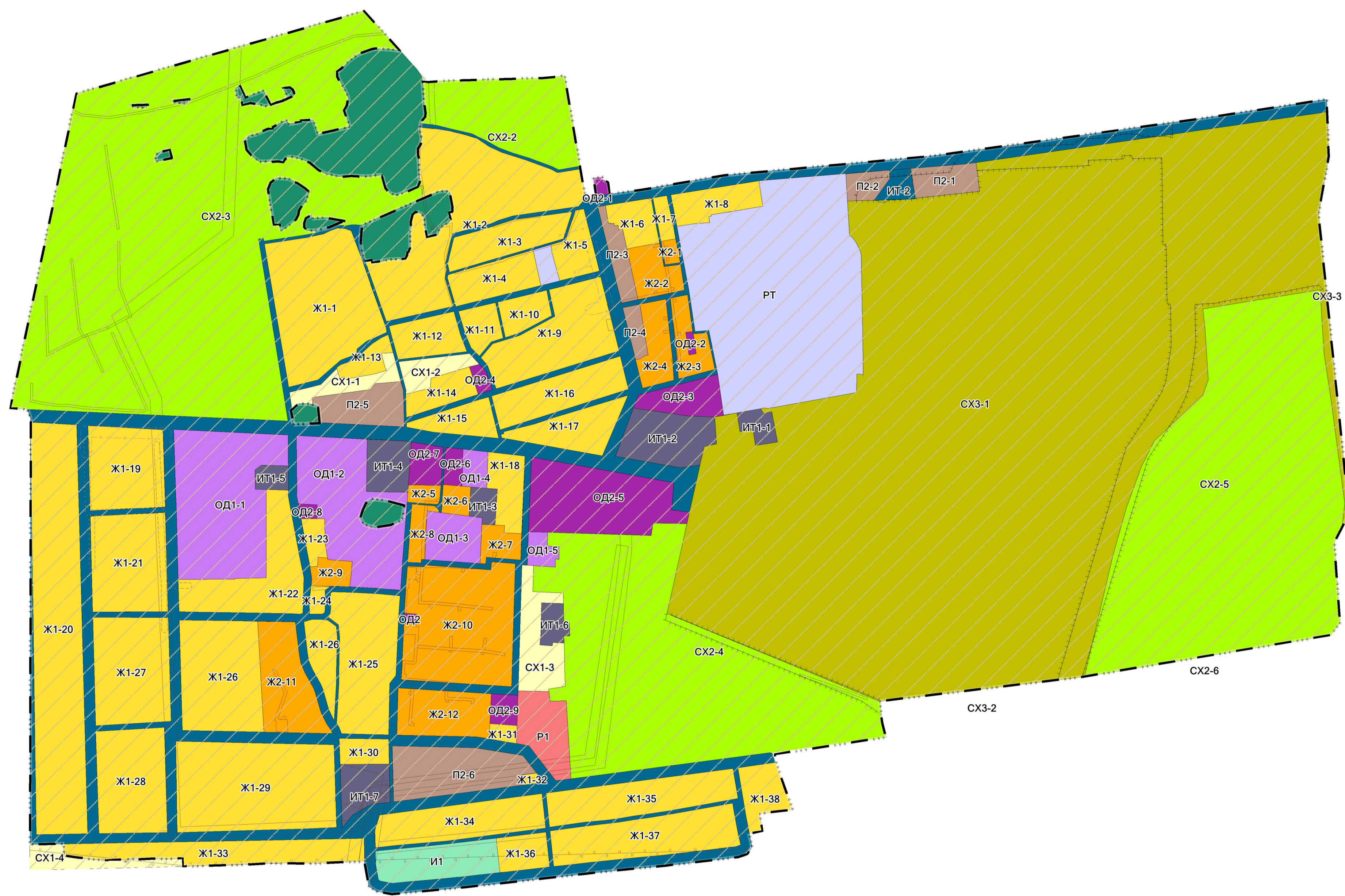
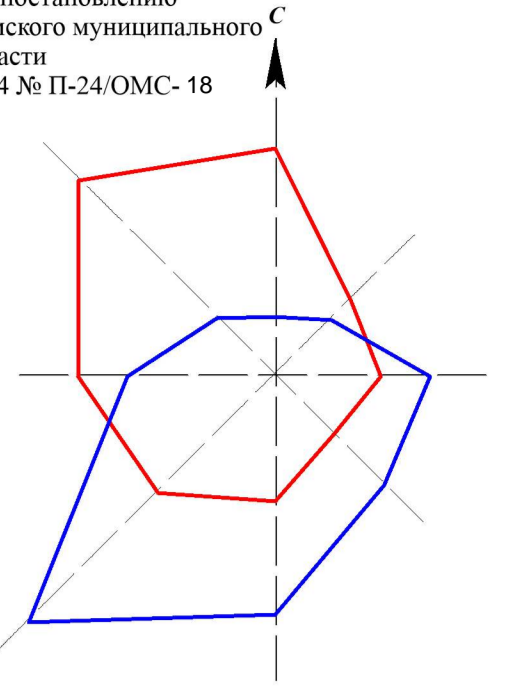
5001-П1					
Проект Правил землепользования и застройки Морозовского сельского поселения Омского муниципального района					
Изм.	Кол. уч.	Лист	№ док.	Подпись	Дата
Разраб.	Крамаренко Т. Е.	12.18			12.18
Рук. отдела	Гусейнова Ю. А.	12.18			12.18
Директор	Ярышкин В. Н.				
Правила землепользования и застройки				Стадия	Лист
Карта градостроительного зонирования				ПЗЗ	1
				Листов	1
				ООО	
				"Национальный земельный фонд"	

СОГЛАСОВАНО
Имя, № подл., Подпись, дата, Взам. инв. №

Правила землепользования и застройки Морозовского сельского поселения

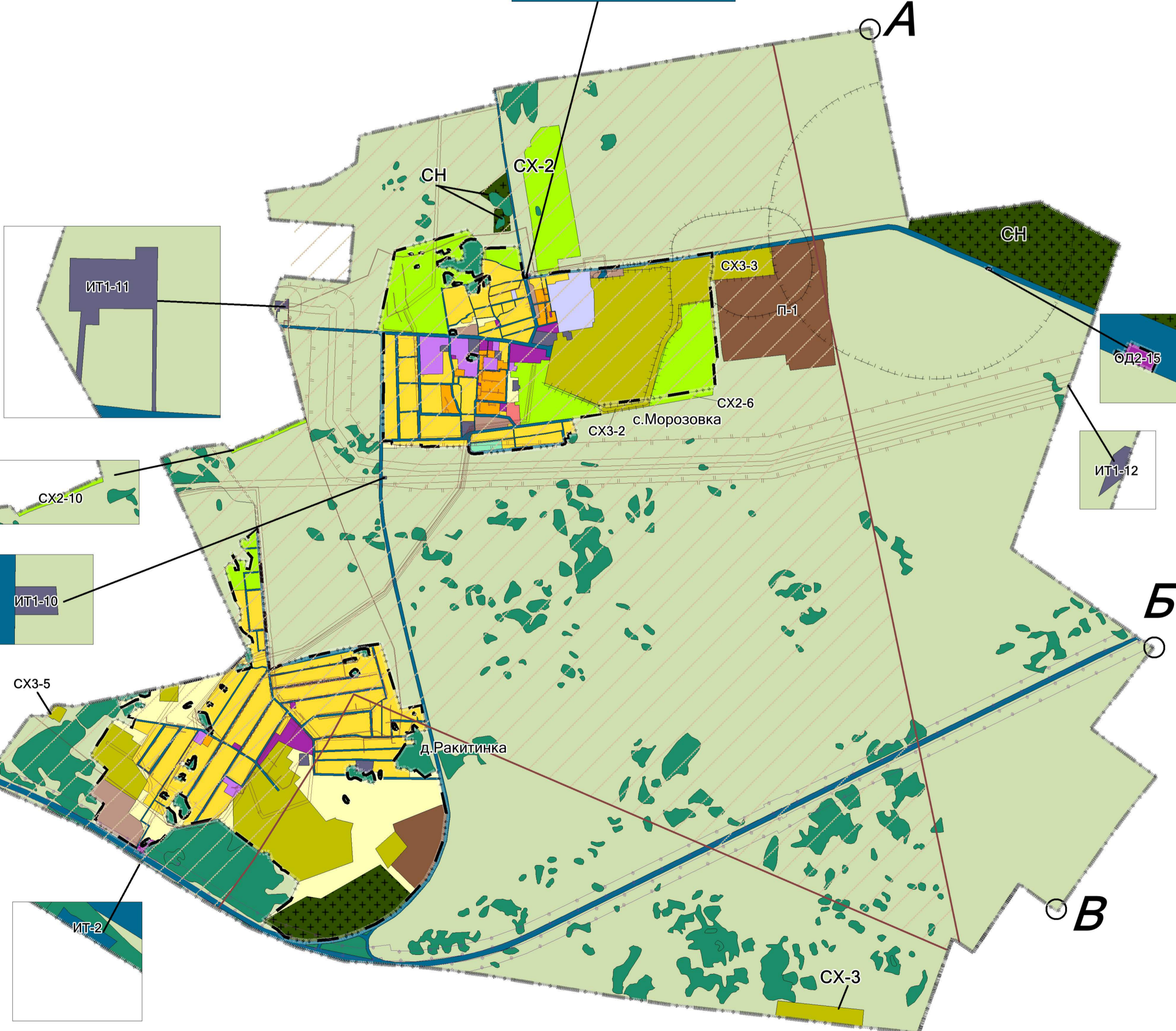
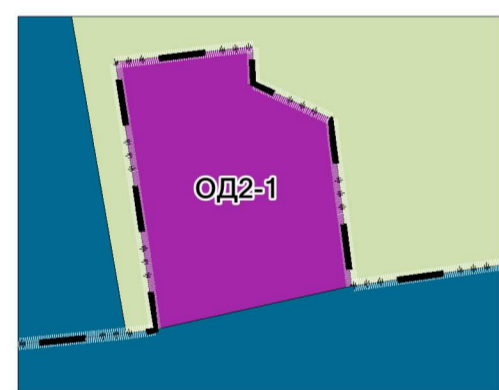
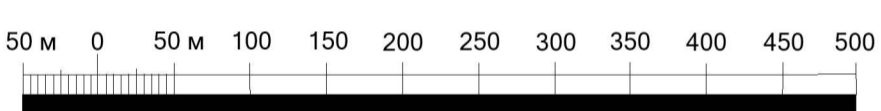
Карта границ зон с особыми условиями использования территории

Приложение № 3 к постановлению
Администрации Омского муниципального района
от 24.01.2024 № 11-24/ОМС-18

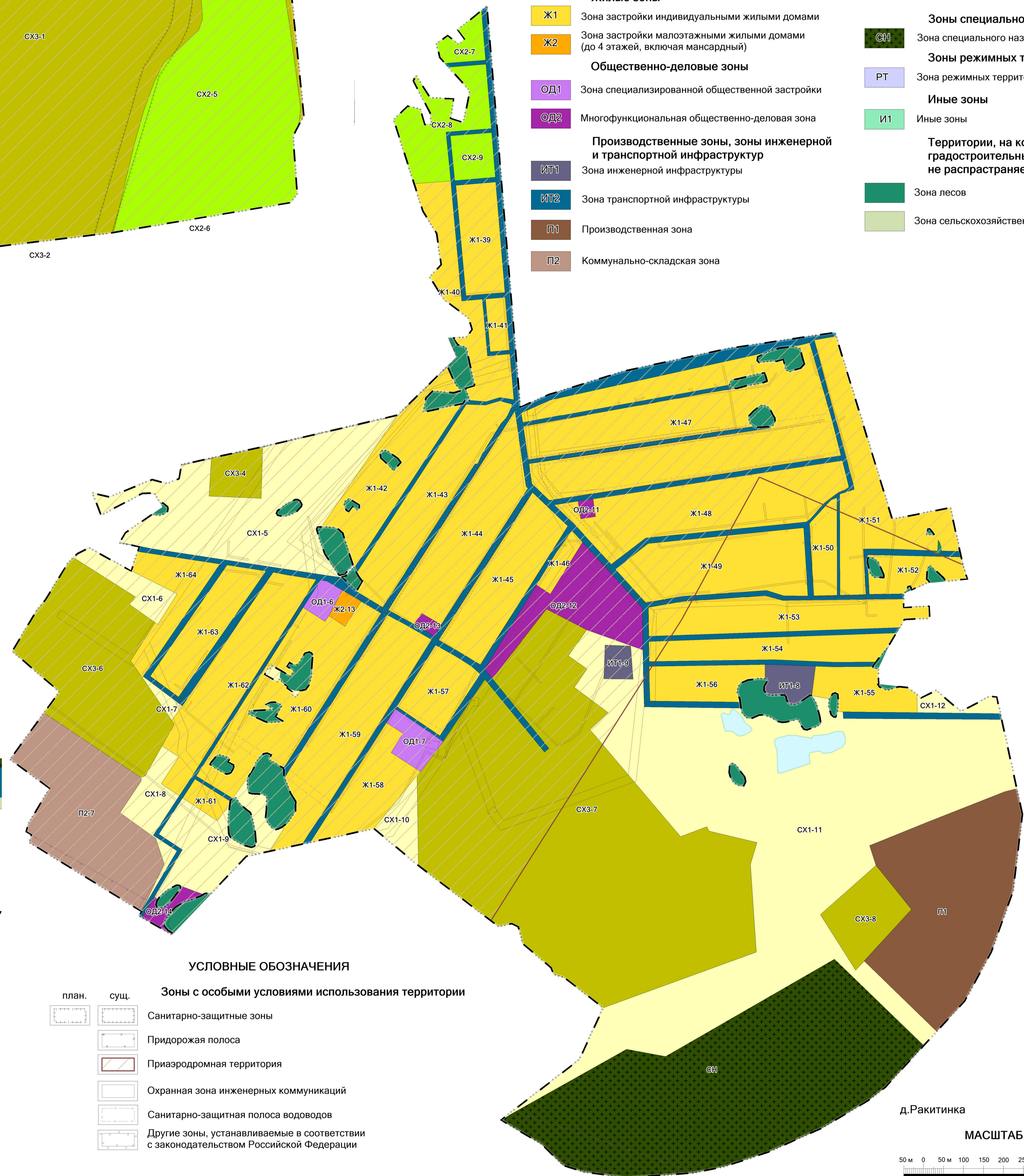



с. Морозовка

МАСШТАБ 1: 5 000



МАСШТАБ 1: 25 000



УСЛОВНЫЕ ОБОЗНАЧЕНИЯ

- Зоны с особыми условиями использования территории**
- | план. | сущ. | Описание |
|-------|------|--|
| | | Санитарно-защитные зоны |
| | | Придорожная полоса |
| | | Приазародная территория |
| | | Охранная зона инженерных коммуникаций |
| | | Санитарно-защитная полоса водоводов |
| | | Другие зоны, устанавливаемые в соответствии с законодательством Российской Федерации |

ОПИСАНИЕ СМЕЖЕСТВ

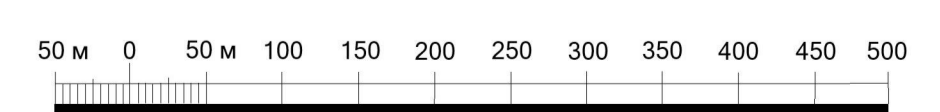
от А до Б с Калининским сельским поселением Омского муниципального района
от Б до В с Иртышским сельским поселением Омского муниципального района
от В до А с городским округом г.Омск

УСЛОВНЫЕ ОБОЗНАЧЕНИЯ

- Границы единиц административно-территориального деления**
- Сельского поселения
 - Населенных пунктов
- Поверхностные водные объекты**
- Водоёмы, водотоки
- Территориальные зоны**
- Жилые зоны**
- Ж1 Зона застройки индивидуальными жилыми домами
 - Ж2 Зона застройки малоэтажными жилыми домами (до 4 этажей, включая мансардный)
- Общественно-деловые зоны**
- ОД1 Зона специализированной общественной застройки
 - ОД2 Многофункциональная общественно-деловая зона
- Производственные зоны, зоны инженерной и транспортной инфраструктуры**
- ИТ1 Зона инженерной инфраструктуры
 - ИТ2 Зона транспортной инфраструктуры
 - П1 Производственная зона
 - П2 Коммунально-складская зона
- Зоны сельскохозяйственного использования**
- СХ1 Зоны сельскохозяйственного использования
 - СХ2 Зона садоводства и огородничества
 - СХ3 Производственная зона сельскохозяйственных предприятий
- Зоны рекреационного назначения**
- Р Зона отдыха
- Зоны специального назначения**
- СН Зона специального назначения
- Зоны режимных территорий**
- РТ Зона режимных территорий
- Иные зоны**
- И1 Иные зоны
- Территории, на которые действие градостроительных регламентов не распространяется**
- Зона лесов
 - Зона сельскохозяйственных угодий

д.Ракитинка

МАСШТАБ 1: 5 000



5001-П1					
Правила землепользования и застройки Морозовского сельского поселения Омского муниципального района					
Изм.	Кол.уч.	Лист	№ док.	Подпись	Дата
Разраб.	Кремарева Т.Б.	10.23			10.23
Рук. отдела	Гусейнова Ю.А.	10.23			10.23
Директор	Ярмолин В.Н.				
Правила землепользования и застройки				Стадия	Лист
				ПЗЗ	1
Карта границ зон с особыми условиями использования территории				Листов	1
				ООО "Национальный земельный фонд"	

СОГЛАСОВАНО
Имя, № подл., Подпись, дата, Взам. инв. №